

**ОТЧЕТ**  
**о прохождении лыжного туристского спортивного маршрута**  
**2 категории сложности по Мурманской области группой туристов**  
**г. Санкт-Петербурга**

в период с 28 февраля по 8 марта 2021 года.

Маршрутная книжка №05/21

Руководитель группы: **Бекетов Константин Николаевич**  
e-mail руководителя: mail@kandid.ru

Маршрутно-квалификационная комиссия рассмотрела отчет и считает, что поход может быть зачтен всем участникам и руководителю второй категорией сложности.  
Отчет использовать в библиотеке КТУ

Штамп МКК

Санкт-Петербург  
2021 г.

## Справочные сведения (паспорт спортивного похода/путешествия)

Страна, республика, край, область, район, подрайон, массив (место проведения):  
Российская Федерация, Мурманская область.

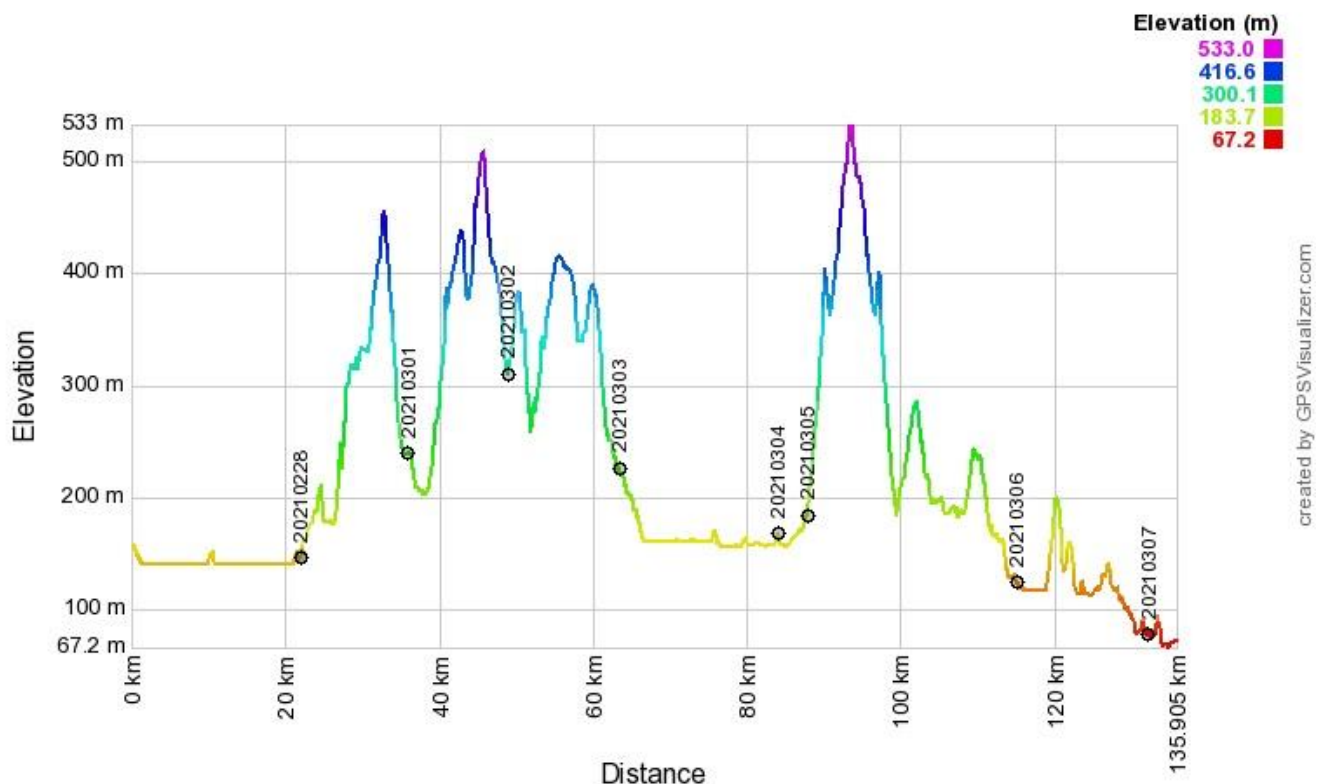
### Общие справочные сведения о маршруте

Дисциплина маршрута (вид туризма)	Категория сложности похода	Протяженность активной части похода, км	Продолжительность		Сроки проведения
			общая	ходовых дней	
лыжный	2	140	9	9	28.02.2021-08.03.2021

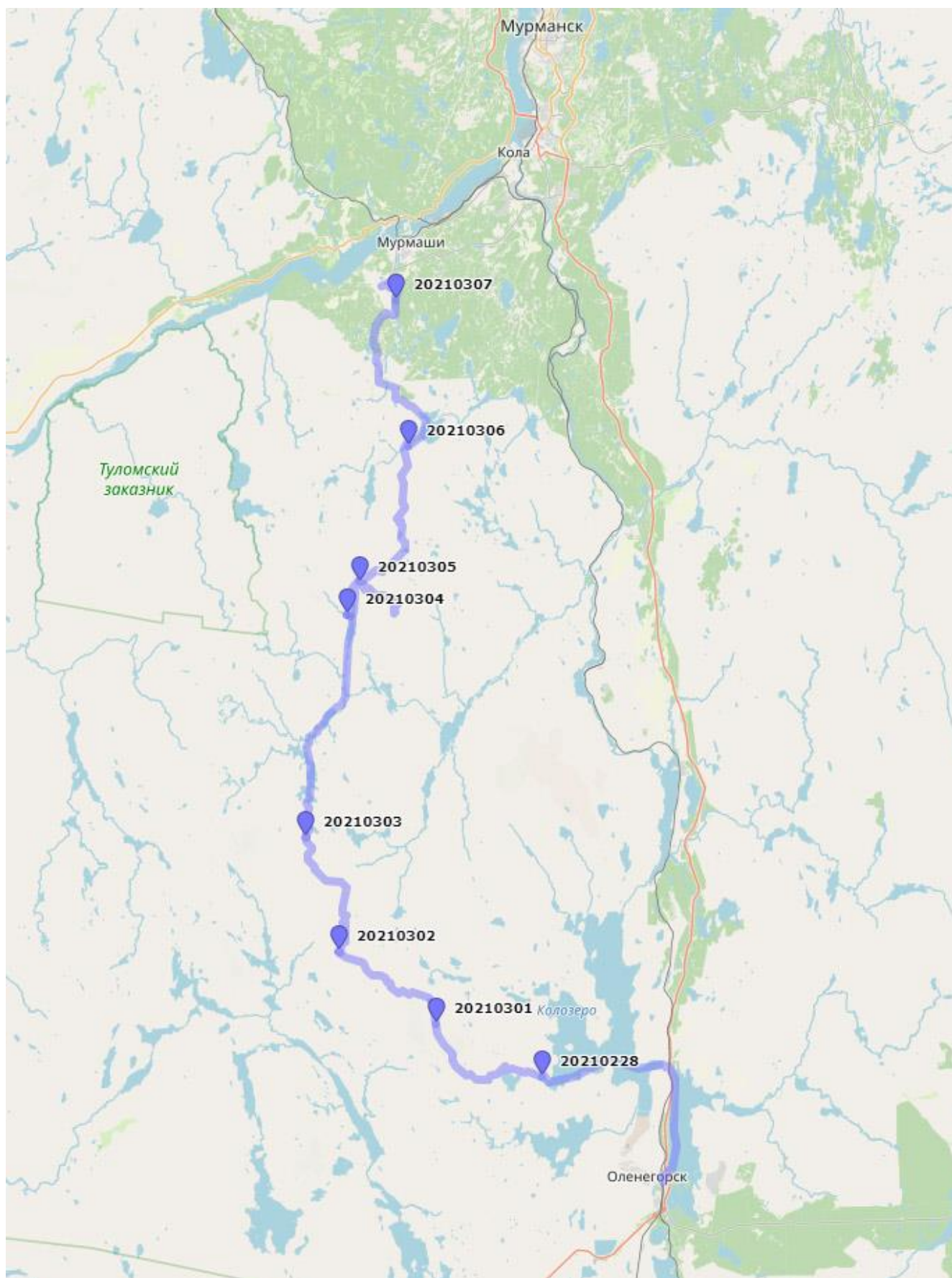
### Подробная нитка маршрута

ст. Оленегорск – Пермусозеро – Колозеро – Медвежьи Тундры – г.Ровквун – Северная Тундра – оз. Кумажье – Афанасия Тундра – Домашняя Тундра – оз.Домашнее – аэропорт Мурманши (Мурманск)

### Высотный профиль маршрута:



**Обзорная карта региона с указанием маршрута:**



## Состав группы

	Фамилия, имя, отчество	Опыт и обязанности в группе
1	Бекетов Константин Николаевич	6ЛУ, 6ЛР руководитель
2	Судакова Анна Геннадьевна	1ЛУ, ПВД, н/к медик
3	Короткий Николай Викторович	3ЛУ штурман
4	Сергеев Андрей Александрович	2ПУ, 2ЛУ начпрод
5	Алексеева Александра Юрьевна	2ПУ, 2ЛУ, 1ГУ
6	Афанасьев Иван Алексеевич	ПВД, н/к ремонтник
7	Макаров-Землянский Дмитрий Алексеевич	3ГУ, 1ЛУ разливающий
8	Абросимов Сергей Валентинович	1ПУ, ПВД, н/к
9	Карпенко Анжела Владимировна	1ПУ, ПВД, н/к
10	Праздникова Елена Владимировна	1ГУ, ПВД, н/к
11	Кочебина Анастасия Александровна	2ЛУ, 1ГУ
12	Куричева Мария Антоновна	2ЛУ, 3ГУ

Адрес хранения отчета, наличие фотоматериалов, в том числе адрес интернет ресурса нахождения отчета: [http://www.tourism.ru/phtml/users/get\\_report.php?838](http://www.tourism.ru/phtml/users/get_report.php?838)

## Описание похода

**Общая цель похода:** выполнить поход по новому маршруту с посещением малоизвестных сопкок Мурманской области, расположенных к северо-западу от Хибин. Местность характеризуется пересеченным рельефом, первозданной безлюдной природой и пологими безлесными сопками с плотным ветровым настом. Маршрут не проходит по территории каких-либо охраняемых территорий. Начальная и конечная точки выбраны так, чтобы избежать какого-либо местного транспорта.

**Варианты подъезда и отъезда в районе проведения похода:** станции ж\д СПб-Мурманск, аэропорт города Мурманск.

### Аварийные выходы с маршрута:

Аварийные выходы с маршрута предполагают выход на ближайшие станции ж\д СПб-Мурманск

### Подробный трек маршрута с местами ночевок:

[https://nakarte.me/#m=9/68.46430/32.97546&l=O/F/B&nktl=NQU-CTszaKyeLMNQ\\_r06rg](https://nakarte.me/#m=9/68.46430/32.97546&l=O/F/B&nktl=NQU-CTszaKyeLMNQ_r06rg)

## Итоги и рекомендации

Группа в установленные сроки прошла поход. Техническая и физическая подготовка участников соответствовали заявленному маршруту.

Для последователей считаем полезными следующие практические рекомендации:

1. За счет организации подъезда от Оленегорска можно сократить не слишком интересные подходы по озерам (наш первый ходовой день). Склоны сопкок, обращенные к Колозеру и Мурманской жд, подвергались вырубкам и сейчас поросли плотным труднопроходимым мелколесьем.
2. В зависимости от снежных условий конкретного года, в зоне леса может встретиться тяжелое глубокое тропление, поэтому на преодоление лесных участков между сопкок следует закладывать дополнительное время. На большинстве крупных озер встречаются следы снегоходов, которые значительно облегчают движение. Каждый год накатывается снегоходный путь с севера на юг от Мурмашей до оз.Кумажье.
3. Рекомендуем включить в нитку маршрута наиболее высокие в данном районе Чалм-Тундры и Веже-Тундры. В походах большей продолжительности можно совместить район нашего похода с более высокими и обширными Волчьими и Сальными Тундрами.
4. Очень понравилось возвращаться с Кольского полуострова в Санкт-Петербург на самолете – всего полтора часа, и мы дома!

## График движения и краткое описание маршрута

дни	Дата	Участок пути, фотографии	км.	Определяющие препятствия на участке	Метеоусловия
1	28.02.2021	Оленегорск – Пермусозеро - Колозеро  Фото 1-2	22	Движение по озерам по следам снегоходов и по целине с троплением до 15 см, отдельные участки с водой под снегом	Переменная облачность, -2°C Ночью ясно, +3°C
2	01.03.2021	оз.Медвежье – Медвежья Тундра  Фото 3-6	14	ГТЛ 40 см при подъеме к ГЗЛ. Плотная поросль молодого леса. Выше границы леса плотный снег, заструги.	Переменная облачность, -2°C, северо-западный ветер
3	02.03.2021	траверс массива г.Ровквун  Фото 7-8	13	ГТЛ 40 см при подъеме к ГЗЛ. Кусты, камни. Выше границы леса плотный снег, заструги.	Переменная облачность, -6°C, западный ветер
4	03.03.2021	траверс массива г.Северная Тундра  Фото 9-11	15	ГТЛ 40 см при подъеме на склоны Северной Тундры. Выше границы леса плотный снег, заструги.	Переменная облачность, -8°C
5	04.03.2021	оз.Кумажье – оз.Северное Кумжинское  Фото 12-15	21	Движение по лесу и открытым участкам болот с ГТЛ до 40 см, затем по следу снегохода по озерам	Переменная облачность, снежные заряды, -12°C
6	05.03.2021	оз.Северное Кумжинское – г.Афанасия Тундра  Фото 16-18	16	Подъем по лесу с ГТЛ 15 см. Выше границы леса плотный снег, заструги.	Переменная облачность, вечером ясно, -16°C
7	06.03.2021	Домашние Тундры – р.Тюхта  Фото 19-22	16	Озера, лес, сложное ориентирование. Пересеченный рельеф. На склонах Домашней Тундры движение по каньону с обходом водопада. ГТЛ 15 см.	Пасмурно, снегопад, -8°C.
8	07.03.2021	оз.Домашнее – р.Кротовая  Фото 23-25	17	Озера, лес, ГТЛ 15 см. Во второй половине дня движение по следу снегохода.	Ясно, -23°C
9	08.03.2021	р.Кротовая – аэропорт Мурмаши	4	Движение по снегоходной колее до аэропорта города Мурманск.	Ясно, -28°C



**Фото 1. Группа на старте маршрута.**



**Фото 2. На просторах Пермусозера, позади - Хибинны.**



**Фото 3. Молодой густой лес на склонах Медвежьих Тундр.**



**Фото 4. Подъем к границе леса на отроге Медвежьих Тундр; вдали Колозеро.**



**Фото 5. Медвежьи Тундры.**



**Фото 6. Группа на траверсе Медвежьих Тундр.**





**Фото 7. Группа на фоне Волчьих Тундр.**



**Фото 8. Траверс склонов горы Ровквун.**




**Фото 9. Движение к Северной Тундре, вдали Волчьей Тундры.**



**Фото 10. Группа на одном из увалов Северной Тундры.**



**Фото 11. Траверс склонов Северной Тундры.**



**Фото 12. Движение по лесу и болотам к озеру Кумажье.**



**Фото 13. Вид с озера Кумажье на Северную Тундру.**



**Фото 14. Движение по следу бурана в обход порогов на реке Кумажьей.**



**Фото 15. Массив Афанасия-Тундры с озера Сев.Кумжинское.**



**Фото 16. Вид с подъема на купол вершины Афанасия-Тундры.**



**Фото 17. Подъем на Афанасия-Тундру.**



**Фото 18. Группа на вершине Афанасия-Тундры.**



**Фото 19. Движение к склонам горы Домашняя Тундра.**



**Фото 20. Каньон в Домашних Тундрах.**



**Фото 21. Замерзший водопад в каньоне Домашних Тундр.**




**Фото 22. Обход водопада в каньоне.**





**Фото 23. Стоянка на пороге на р.Тюхта.**



**Фото 24. На озере Домашнее.**



**Фото 25. Ограда летного поля аэропорта города Мурманск. Конец маршрута.**