

Отчет

О летнем прохождении траверса Чильмана – Часначорр

(Первое прохождение: Турчанинов А.В., 1999г.)

Хибинский горный массив.

Траверс г.Чильмана – г.Юмечорр – г.Ферсмана – г.Юдычвумчорр – г.Часначорр

Тренер команды: Кананыхин И.В.

Руководитель: Меркоева П.А.

Участники: Воцинский И.В.,

Габдурахманов Ю.А.,

Швандеров А.А.

Санкт-Петербург

Август 2022г.

I. Паспорт восхождения

1. Общая информация

1.1	ФИО, спортивный разряд руководителя	Меркоева П.А, 2 с.р.
1.2	ФИО, спортивный разряд участников	Воцинский И.В., 2 с.р. Габдурахманов Ю.А., 3 с.р. Швандеров А.А., 2 с.р.

2. Характеристика объекта восхождения и маршрута

2.1	Район	Кольский полуостров, Хибинский горный массив. Западная часть
2.2	Траверс	г.Чильмана – г.Юмечорр – г.Ферсмана – г.Юдычвумчорр – г.Часначорр
2.3	Период	Летний (1/06 – 31/10)
2.4	Общая протяженность маршрута	20 км (16 км г.Чильмана – г.Юдычвумчорр - г.Часначорр)
2.5	Протяженность участков	I-II к.с. – 2190 м II к.с. – 1480 м
2.6	Перепад высот	Набор – 1621 м, сброс – 1575 м
2.7	Характер рельефа маршрута	Скальный, гребневой
2.8	Спуск	Пер.Чоргорр Ю
2.9	Аварийные спуски	Через перевалы в сторону р.Малая Белая, р.Петрелиуса

3. Тактические и технические действия команды

3.1	Время движения (ходовых Часов/дней команды)	15 ч, 1 день
3.2	Выход на восхождение с ночевки (р.Малая Белая)	18/08/22 в 09.20
3.3	Выход на первую вершину (г.Чильмана)	18/08/22 в 10.30
3.4	Выход на последнюю вершину (г.Часначорр)	18/08/22 в 21.15
3.5	Спуск с маршрута (пер.Чоргорр Ю)	18/08/22 в 22.45
3.6	Закончили спуск с маршрута (озеро)	19/08/22 в 00.30
3.7	Использовано точек страховки	Не использовались
3.8	Дополнительная информация	В случае осадков/мокрых скал может потребоваться организация перил, крючьявая страховка

4. Характеристика метеоусловий

4.1	Температура	18 гр.Ц
4.2	Сила ветра	6 м/с
4.3	Видимость	Ясно, солнечно

5. Ответственный за отчет

5.1	Меркоева Полина	polina.merkoeva@gmail.com
-----	-----------------	---------------------------

II. Описание района восхождения

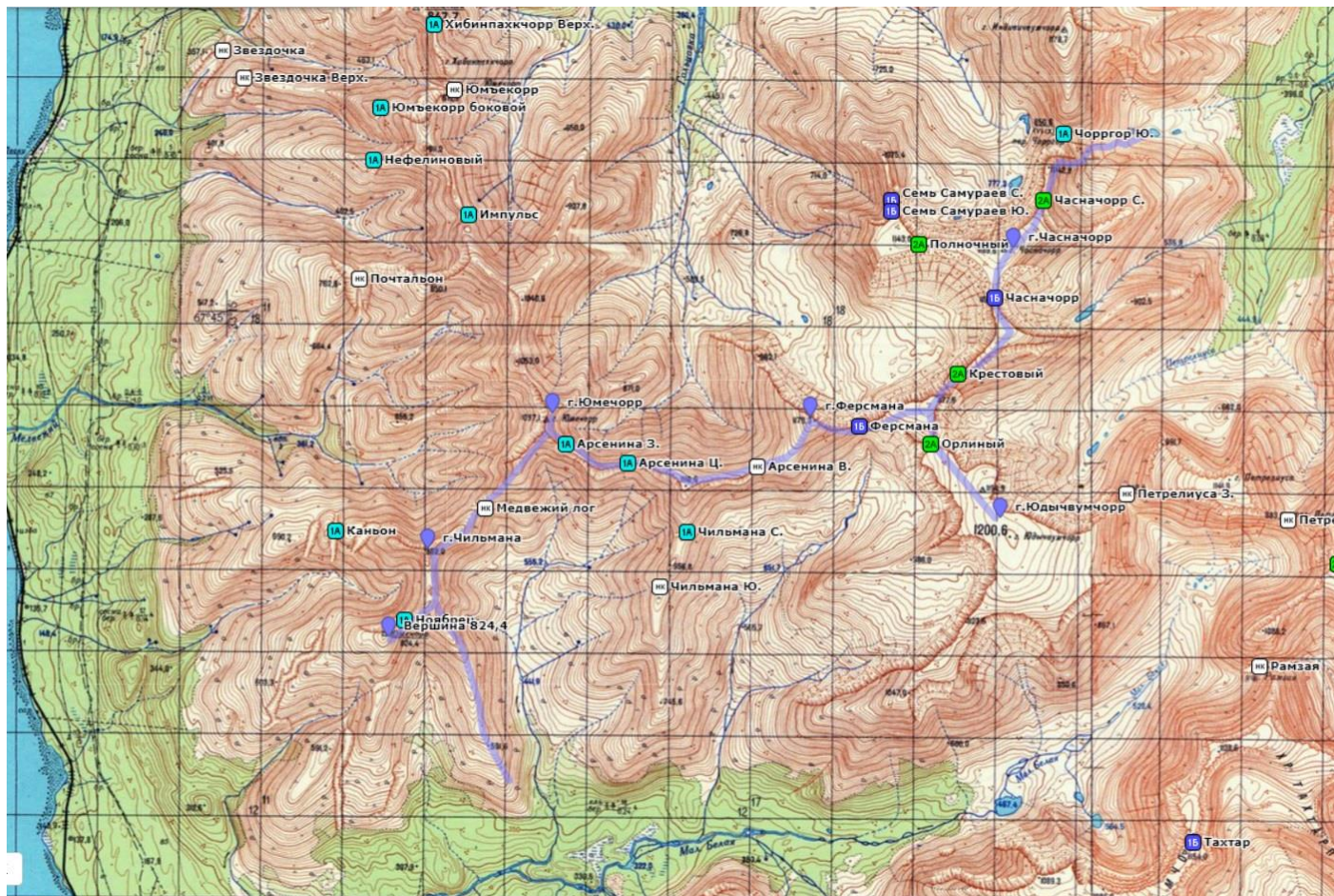


Рис. 1 Карта района с треком маршрута

Все участники группы не раз были в Хибинах на восхождениях в рамках альпмероприятий на вершины Вудъяврр, Тахтарвумчорр, Юкспорр, Айкуайвенчорр. Идея сходить траверс летом возникла после изучения классификатора маршрутов на горные вершины – обнаружили отчет о зимнем траверсе (Чильмана – Индивичвумчорр). Прохождение маршрута давало нам возможность расширить знакомство с районом, побывать на «крыше» Хибин (г.Юдычвумчорр) и восполнить пробел в летнем описании траверса. В классификаторе и в открытых каталогах в интернете полноценное летнее описание найти не удалось.

Касательно района восхождения – в летний сезон в Хибинах ко вниманию необходимо принять возможные камнепады, шквалистые ветра, туманы, резкое похолодание, обильные осадки и, в связи с этим, скользкие камни и скалы на крутых осыпях, курумниках и бараньих лбах.

III. Описание маршрута



Рис. 2 Вид с отрога г. Чильмана на маршрут



Рис. 3 Вид с г. Ферсмана на маршрут



Рис. 4 Вид с г.Часначорр на маршрут




Рис. 5 Вид с озера р.Петрелиуса на маршрут



Рис. 6 Высотный профиль маршрута

Трек маршрута:

<https://nakarte.me/#m=12/67.73274/33.42034&l=Otm/Wp&nktl=Te7ro4jEhLtHuhug3HLCjA>

IV. С Описание маршрута по участкам

- 1) Подъем из долины р.Малой Белой по пологому южному отрогу, радиалка через пер.Ноябрец до первой с юга вершины (824м, в некоторых картах обозначена как Юмечорр). С вершины открывается панорама на Имандру. Продолжение подъема на хребет, г.Чильмана (882м). I к.с.
- 2) От г.Чильмана спуск к пер.Медвежий лог (в некоторых отчетах пер.Чильмана). В перевале есть маленькое озерцо. Подъем на хребет по ю-в склону по осыпи, наклонным полкам в обход бараньих лбов. I-II к.с., 380 м.



Рис. 7 Спуск в пер.Медвежий лог (Чильмана)




Рис. 8 Подъем из пер.Медвежий лог (Чильмана)

- 3) По хребту до безымянного разлома. Спуск в разлом по левому склону вдоль жандарма вниз, переход по разлому на восток, подъем из разлома по в.склону по осыпям и бараньим лбам на узкий гребень. II к.с., 150 м.




Рис. 9 и 10 Разлом, подъем на гребень

- 4) По узкому гребню, обходя небольшие скальные стенки, к г.Юмечорр (1097м). На вершине сломанный тригопункт. Спуск к пер.Арсенина З. и подъем из перевала по несложному среднеблочному осыпному склону с западной стороны. I-II к.с., 320 м.



Рис. 11 г.Юмечорр



Рис. 12 Спуск в пер.Арсенина З.




Рис. 13 Вид на подъем и пер.Арсенина З

- 5) По широкому гребню через пер.Арсенина В с плавным набором высоты на г.Ферсмана (1179м), I к.с.



Рис. 14 Подъем к г.Ферсмана

6) Спуск с г.Ферсмана (1179м) на пер.Ферсмана по ю.стороне в обход скал траверсируя постепенно склон. Крупноблочная осыпь. II к.с., 580 м.

В перевале есть выровненные площадки под палатки.

Подъем из перевала: по осыпи в лоб до скальной стенки. От стенки влево по полкам постепенно вверх, затем вправо по узкой полке, затем снова влево вверх на широкий гребень, ведущий к г.Крестовая (1124 м). Осторожно, живые камни, развалы скальные блоки. II к.с., 310 м.



Рис. 15 и 16 Спуск с г.Ферсмана на пер.Ферсмана



Рис. 17 и 18 Подъем на плато из пер.Ферсмана

7) С плато г.Крестовая (1124м) радиалка через пер.Орлиный на высшую точку Хибин – г.Юдычвумчорр (1200м). Подъем на Юдычвумчоррское плато с перемычки пер.Орлиный по курумнику влево, затем вправо. I-II к.с., 310 м.

8) Продолжение траверса спуск к пер.Крестовый начинается слева, вниз по наклонным полкам, курумнику, выход на плечо. От плеча вдоль скал к перевалу. Осторожно, живые камни, развалы скальные блоки. II к.с., 440 м.

Подъем из перевала на плато по среднеблочному осыпному склону, после выхода на хребет – разломы и трещины. I-II к.с., 310 м.



Рис.19 пер.Крестовый, вид с г.Юдычвумчорр



Рис. 20 Начало спуска в пер.Крестовый



Рис.21 Спуск в пер.Крестовый, вид с "плеча"



Рис. 22 Спуск в пер.Крестовый



Рис. 23 Подъем на плато из пер.Крестовый

- 9) По плато до понижения – пер.Часначорр. Проходится с западной стороны, I к.с.
После перевала обширное плато г.Часначорр (1189м), открывается вид на Имандру.
Спуск к пер.Часначорр Сев. галсами по любому просматриваемому пути. I-II к.с, 460 м.



Рис. 24 пер.Часначорр




Рис. 25 Вид на Имандру с г.Часначорр



Рис. 26 и 27 спуск с г.Часначорр в пер.Часначорр С.

- 10) Чтобы попасть на пер.Чорргор Ю.- двигаться до конца хребта до скальных сбросов, затем спускаться по правому склону галсами по осыпям, наклонным плитам, постепенно траверсируя склон. Путь в обход бараньих лбов и скальных сбросов выведет ниже перевала. Далее можно подняться на г.Индвичвумчорр (1178м) с последующим спуском к р.Кунийок или спускаться с перевала по тропе к озеру в долину р.Петрелиуса. I-II к.с., 410 м.



Рис. 28 Пер.Чорргор Ю и г.Индвичвумчорр

V. Подход и выход с маршрута

Существует несколько вариантов подхода под начало маршрута (г.Чильмана). Самый быстрый – от ж/д ст.Хибины (действующая). Далее пешком по долине р.Малая Белая, 6 км.

Наша группа воспользовалась другим вариантом – от базы Тирвас (Мурманская область, г.Кировск, ул. Ботанический сад, зд. 29). Далее по правому берегу ручья Поачвумйок, 9 км, и через пер.Рамзая (н/к) в долину р.Малая Белая. По правому берегу р.Малая Белая до впадения реки, берущей начало с пер.Арсенина З., 10 км. Через реку перекинута бревна. Выровненные места под палатки есть у реки и на склоне.




Рис. 29 р.Поачеумйок



Рис. 30 пер.Рамзая (н/к)

Кратчайший выход с маршрута к транспорту, с пер.Чорргор Ю., к озерам под г.Индивичвумчорр. Далее по тропе к базе спасателей (КСП) или сразу пересечь р.Петрелиуса и выйти к дороге вдоль р.Кунийок, ведущей к базе Тирвас, 16-18 км. Возможен заказ трансфера от КСП.

Альтернативный вариант выхода с маршрута к цивилизации – дойти до верховьев р.Петрелиуса, пройти через пер.Петрелиуса З.(н/к) в долину р.Малая Белая, далее через пер.Рамзая (н/к) к р.Поачвумйок. Вдоль р.Почавумйок следовать к базе Тирвас. Итого: 20 км.



Рис. 31 пер.Петрелиуса З, вид с Часначорр



Рис.32 пер.Петрелиуса З.

VI. Рекомендации по маршруту и оценка безопасности

Траверс Чильмана – Часначорр представляет собой логичный маршрут, начало и конец которого выходят в сторону «цивилизации» (ж/д ст.Хибины и постоянно обитаемая база КСС). Также траверс возможно расширить в сторону г.Путеличорр или г. Маннепахк.

Ориентирование при условии ясной видимости простое. Маршрут не требует забросок и специального снаряжения,ходим за один день. В период полярного дня (июнь-август) и в хорошую погоду передвижение возможно ночью. На некоторых перевалах есть выровненные площадки под палатки.

Из снаряжения рекомендуется веревка, расходный репшнур, крючья и молоток. В период осадков спуск и подъем в перевалы и подъем на плато по мокрым скалам могут представлять опасность (требуется страховка). В случае эвакуации с маршрута почти на каждом перевале есть возможность спуститься в долину р.Малой Белой или р.Петрелиуса. Северная и западная сторона траверса представляет собой более крутые склоны или скальные обрывы. При аварийных ситуациях в долине р.Кунийок находится база МЧС - КСП «Куэльпорр».

Район является довольно популярным у горных туристов. Следы пребывания обнаруживаются на всем протяжении маршрута. Запросить помощь возможно почти всегда у встречных групп.

Мобильная связь отсутствует, но может пробиваться в начале траверса на возвышенностях и открытых участках. Оператор «Мегафон» поймал связь на подъеме к г.Чильмана и на г.Юдычвумчорр.

В дополнение: на траверсе практически нет воды. Единственными найденными источниками являлись озеро в пер.Медвежий лог (Чильмана) и снежник на пер.Орлиный.

Регистрация групп в МЧС:

*г. Кировск, ул. Советской Конституции, Тел. (81531) 58895, 58689. E – mail: rescue@com.mels.ru
Круглосуточный оперативный дежурный – тел. (81531) – 58895, с 8:00 до 17:00 дежурит и отвечает на вопросы профессиональный спасатель, бесплатная консультация по лавинной опасности, закрытым районам и Хибинам.*

Онлайн регистрация тур.групп: https://forms.mchs.gov.ru/registration_tourist_groups