

УГТУ – УПИ
Турклуб «Романтик»

Отчет № 4/03
по пешему походу 2 к.с. в районе:
северо-западный Алтай, Ивановский хребет.

Руководитель похода
Председатель МКК

Ларионов М.Ю.
Мельник И.С.

Екатеринбург 2003

Содержание:

стр.

1. Общие сведения	3
1.1. Описание района похода	3
1.2. Варианты подъезда, выезда	5
1.3. Маршрут похода	7
1.4. Список участников	7
1.5. Технические характеристики маршрута	8
1.6. Карта района (1 см = 1 км)	10
2. Описание похода	11
2.1. Хребет Проходной белок	11
2.2. Хребет Россыпной белок	12
2.3. Малоульбинское водохранилище	14
2.4. Перевал (н/к) в долину реки Малый Тургусун	15
2.5. Перевал (н/к) в долину реки Большой Тургусун	16
2.6. Переправа реки Большой Тургусун	17
2.7. Каменный город	18
2.8. Перевал Межозерный (1А) (2350 м)	19
2.9. Перевал Солнечный (1А) (2500 м)	22
2.10. Пик Ворошилова (2778 м)	25
2.11. Траверс Ивановского хребта	27
3. Итоги похода, выводы	29
4. Приложения	31
4.1. Раскладка	31
4.2. Список медицинской аптечки и ремнабора	34
4.3. Хребтовка района (1 см = 1 км)	36
4.4. Перечень классифицированных перевалов	37
4.5. Миграционная карточка	38
4.6. Записки	39
Рецензии	42

1. Общие сведения.

1.1. Описание района похода.

Наиболее крупный город - Лениногорск (69,0 тыс. жителей, 1989 г) – областного подчинения, центр добычи и выплавки полиметаллов, имеется железнодорожная станция.

Сельские населенные пункты, расположенные в предгорьях, электрифицированы, обеспечены телефонной связью, привозным газом. Имеются поселки и сезонного типа: зимовья и пасеки.

Железнодорожная линия Защита - Лениногорск однопутная, тяга тепловозная. Вьючные тропы в горной местности малодоступны для механизированного транспорта. Автомобильные дороги (в горной местности) без покрытия, шириной 4-8м., профилированы, но полотно их обычно не усилено подсыпкой, поэтому они, как и грунтовые дороги, в период дождей и снеготаяния становятся труднопроходимыми для автотранспорта.

Местность горно-лесистая, пересеченная труднодоступная вне дороги для механизированного транспорта. Хребты Убинский, Ивановский и др. являются западными отрогами горной системы Алтай. Преобладающие абсолютные высоты хребтов от 900 до 2000м., высшая точка – гора Вышеивановский белок (пик Ворошилова) 2778м. Гребни хребтов большей частью узкие, вершины пирамидальные или округлые, склоны крутые (15-30°), местами представляют собой скалистые обрывы высотой 20-80м. На склонах гор распространены каменистые россыпи, а также скалы–останцы высотой 4-25м. Перевалы в горах расположены на высоте 1000-2000м, зимой они обычно заносятся снегом, для движения открыты с мая по сентябрь. Долины горных рек узкие, вроде ущелий, склоны у них крутые (15-25°), дно каменистое. Лишь долины крупных рек (Уба, Ульба и их основные притоки) достигают ширины 2-3км. И вместе с межгорными котловинами образуют наиболее удобные проходы в горах, по ним и проложены основные дороги. Крупные долины и котловины обжиты.

Грунты на большей части щебеночно-суглинистые и щебеночно-супесчаные. Грунтовые воды в долинах рек и межгорных котловинах залегают на глубине 2-10м.; в нижней части горных склонов грунтовые воды нередко выходят на поверхность в виде родников.

Территория расположена в сейсмически активной зоне; сила зарегистрированных землетрясений 5-7 баллов.

Реки имеют ширину 15-40м., (местами до 91м.), глубину 0,3-1,2м., каменистый грунт. Многие реки имеют быстрое течение (от 1,0 до 2,1м/с), порожистое русло и высокие крутые берега.

Режим: замерзают реки в середине ноября, толщина льда в конце зимы 0,8-1,0м., многие реки промерзают до дна. Вскрываются в середине апреля, весеннее половодье длится до середины июня, подъем уровня воды составляет 2-4м.; период межени длится с июля по октябрь, реки в это время сильно мелеют.

Леса покрывают почти всю территорию, безлесен только наиболее высокий Ивановский хребет. На севере территории преобладают смешанные леса (пихта, береза, осина); на юге в основном хвойные (пихта, лиственница, кедр). В подлеске подрост лесобразующих пород кустарных (жимолость и черемуха). Просеки имеются лишь в отдельных лесных массивах, шириной до 50м.

В проймах рек встречаются низкорослые заросли ивы, тополя, калины. При подъеме из зоны леса определенную трудность представляют «кушари»: 1-2м. заросли ивы, шиповника, высокотравья,

которые расположены вдоль ручьев, на прогреваемых перегибах хребтов, влажных болотистых лугах. Вокруг Малоульбинского водохранилища на высоте от 1600 до 2000м. распространена горно-луговая растительность. Сильно распространенные съедобные и лечебные растения (в зоне леса, вдоль ручьев): черника, кислица, черная смородина, малина, чагыр (бадан), золотой корень, красный корень, маралий корень и т.д. В горах добывают мумие.

Климат резко-континентальный.

Зима (ноябрь-март) холодная, в первой половине сезона погода пасмурная; во второй – ясная, морозная. Температура воздуха днем -7° , -16°C , ночью -16° , -22°C , с января по март нередки морозы -30° , -40°C (абс. min -51°C). Дней со снегопадами бывает от 9 до 11 в месяц, от 4 до 8 раз в месяц бывают метели, иногда большой силы. Снежный покров устанавливается в середине ноября, толщина его к концу зимы достигает 40-55см. В горах часто бывают сходы снежных лавин. Оттепели бывают 1-3 случая за сезон с повышением температуры до $3-5^{\circ}\text{C}$. Туманы 2-10 раз в месяц.

Весна (апрель-май) в первой половине прохладная, пасмурная; во второй теплая, ясная. Днем температура в апреле до 8°C , в мае до 18°C . По ночам до конца мая бывают заморозки до -4°C ; снежный покров сходит в начале апреля, в горах – в начале мая. Осадки выпадают в виде непродолжительных морозящих дождей.

Лето (июнь-август) жаркое, сухое. Обычная температура воздуха днем $20-23^{\circ}\text{C}$ (нередко $30-35^{\circ}\text{C}$), ночью $8-13^{\circ}\text{C}$, на вершинах -4°C . Осадки (9-12 дней в месяц) выпадают в виде ливней, часто с грозами, 2-3 дня в месяц бывают пыльные бури.

Осень (сентябрь-октябрь) в первой половине теплая, днем $8-12^{\circ}\text{C}$, ночью до 3°C . Преобладает ясная погода. Вторая половина прохладная: днем -3°C , ночью -10°C , погода пасмурная. Ночные заморозки с начала сентября. Осадки выпадают в виде непродолжительных морозящих дождей.

Ветры в течение всего года: юго-восточные и северо-западные. Средняя скорость 3-4м/с. во время метелей и пыльных бурь достигает 12-15 м/с.

1.2. Варианты подъезда, въезда.

От Екатеринбурга можно добираться тремя способами:

- 1) Прицепной вагон Москва Лениногорск – дорого (т.к. едет по Казахстану) и трудно взять билеты (т.к. мало мест).
- 2) Поезд Москва-Барнаул (№ 96, 36) наиболее дешево, но билеты надо брать заранее (за 40 дней)
- 3) Через Новосибирск-Барнаул-Лениногорск. Наиболее удобно, т.к до Новосибирска идет много поездов, от Новосибирска до Барнаула можно добраться даже на электричках или автобусе (но немного дороже, чем вариант 2). Но есть недостаток: в Барнауле существует вероятность долго ждать Лениногорского поезда (от поезда № 625 Новосибирск-Барнаул (по четным) отправление из Новосибирска 4.48(время московское), в Барнаул прибывает в 9.20 (время московское) того же дня. Поезд №191 Барнаул-Лениногорск в 18.25 (время московское) того же дня. Ждать около 9 часов, но можно купить билет в прицепные вагоны до Лениногорска прямо из Новосибирска и сидеть в поезде, или, как вариант, гулять по Барнаулу.

При переезде границы с Казахстаном пассажиров проверяет таможня (около 7 утра в Третьяково), проверяют паспорта, миграционные карты, которые заполняются в поезде при пересечении границы (см. приложение 4.5), багаж обычно не досматривают.

В Усть-Каменогорске в 11.25 (местного=мос.+3 часа), в Лениногорске 14.48 (местн.). Регистрацию должны проходить все, иначе при въезде могут быть проблемы.

Наша группа проходила регистрацию в Усть-Каменогорске (адрес в справочной) регистрировались на квартиру к знакомым. Если таковых нет, то необходимо сходить в спас. отряд: ГУ «ВРАОСО» г. Усть-Каменогорск, проспект Ленина 265/1, т. 8-(3232)-42-14-00, 8-(3232)-45-59-61, отметить у них, взять справку и в отделе регистрации отметят, что вы не покидаете данный район похода и т.п. Как проходит регистрации в г.Лениногорске неизвестно, скорее всего также. В Лениногорске (ныне г.Риддер) лучше взять разрешение на вход в заповедник (район озера Кедровое и Каменный город), если собираетесь заходить через р.Палевскую Разливанку с дороги на Черную Убу, т.к там могут быть кордоны, егеря на конях. Мы заезжали только до станции Тишинская и заходили на оз. Кедровое со стороны р.Тургусун, поэтому разрешения не брали. Хотя опасались, что на оз. Кедровом встретим егерей.

Выходить можно на ст. Ульба-строй (если начало маршрута через Сержинский белок), на ст. Тишинская (если через Проходной белок), в г. Лениногорске (если через Ивановский белок). От Усть-Каменогорска до Лениногорска билеты можно не брать, а договариваться с проводниками о стоимости проезда, что выйдет дешевле на половину.

Выезд можно делать из Лениногорска или из деревни Тургусун. Обратные билеты если не взяты заранее, то их придется покупать на тенге (курс: 1тенге равна приблизительно 5 рублей). Село Тургусун находится к югу от ивановского хребта, если выходить к Бухтарминскому водохранилищу, железнодорожная ветка Зырянск-Усть-Каменогорск. При выходе нужно учитывать, что этот район (г. Коврижная, г. Россыпная, г. Чупречиха) довольно глухой, трудно проходимый. Передвигаться лучше по дорогам, по верхам хребтов. Многие дороги, указанные на карте заросли.

Из Лениногорска до Барнаула идет поезд №192 (по нечетным) в 16.45 местного времени. В 6.35 (московское время) следующего дня в Барнауле. Можно взять билеты заранее в прицепной вагон до Новосибирска №626. Барнаул-Новосибирск прибывает на следующий день в 15.08 (московское время)

в Новосибирск. Если взять билеты заранее, то обратно можно уехать на поезде Барнаул-Москва, он идет через Кулунду, Омск, Тюмень. Получится быстрее и дешевле. Но необходимо учесть, что на Российские поезда билеты в Казахстане не сдаются, т.е в случае опоздания на поезд они теряются!

В Барнауле между поездами №192, №626 промежуток 4 часа. Границу переезжают в районе Шемонаихи (ночью), на границе забирают миграционные карты с отметками о регистрации, проверяют паспорта, багаж также не досматривают.

От Усть-Каменогорска до Лениногорска можно доехать на следующих поездах:

- №297 Астана-Лениногорск (по четным), отправление из Усть-Каменогорска 21.12 (местн.)
- №191 Бийск-Лениногорск (нечетные) 14.46 (местн.)
- №6097 Пригородный Защита-Лениногорск (нечетные) 21.59 (время прибытия поездов на всей территории Казахстана местное=мос.+3.)

От Лениногорска до Усть-Каменогорска:

- №298 Лениногорск-Астана (нечетные) 6.50
- №192 Лениногорск-Бийск (нечетные) 16.16
- №6098 Лениногорск-Защита (нечетные) 7.25

1.3. Маршрут похода.

ст. Тишинская - хр. Проходной Белок – трав. хр. Россыпной Белок(2321м) – Малоульбинское водохранилище – пер. (н/к) в долину р. Мал. Тургусун - пер. (н/к) в р. Бол. Тургусун –переправа р. Бол. Тургусун – оз. Кедровое – рад. Каменный городок – пер. Межозерный (1А) – р. Прав. Громотуха- р. Озерная- связка пер. Солнечный (1А) – восх. г. Вышеивановский белок (пик Ворошилова) (2778м) – вдп. Изумрудный – трав. Ивановского хребта – г. Цирк (восх.) (2402) – спуск в пер. (н/к) №10 (хребтовка) – цирк Трех братьев – р. Колотушка – г. Лениногорск.

1.4. Список участников.

- 1) Ларионов Михаил - руководитель
- 2) Баталов Сергей - финансист
- 3) Пантелеев Денис – фотограф
- 4) Дорохина Мария – медик
- 5) Котельникова Юлия – летописец
- 6) Гудкова Елена – завхоз
- 7) Рахимова Ольга – хронометрист
- 8) Пинигин Семен – синоптик

1.5. Технические характеристики маршрута.

День 1 (22.07.03): Ст. Тишинская (650 м)* – руч. Тишинский (800 м).

Расстояние 2,2 км., перепад высот: +150 м.; погода – пасмурно, морозящий дождь.

День 2 (23.07.03): руч. Тишинский (800 м) – хр. Проходной Белок (1800 м)– р. Веселый (1650 м)

Расстояние 21 км., перепад высот: +1000 м, -150 м.,=1150м; погода – густая облачность, туман, морозящий дождь.

День 3 (24.07.03): р. Веселый (1650 м) – восх. г. Россыпной Белок (2321 м) – трав. хр. Россыпной Белок – Малоульбинское водохранилище (1612 м).

Расстояние 14,8 км., перепад высот: +671 м, -709 м.,=1380м; погода – низкая облачность, туман, морозящий дождь.

День 4 (25.07.03): Малоульбинское водохранилище (1612 м) - пер. (н/к) у г. Верхняя Ульба(2100 м) – р. Мал. Тургусун (1800 м).

Расстояние 14,5 км., перепад высот: +490, -300 м.,=790м; погода – без осадков, кучевые облака.

День 5 (26.07.03): р.Мал. Тургусун (1800 м) – пер. (н/к) (2090 м) – переправа р. Бол. Тургусун (1400 м).

Расстояние 10 км., перепад высот: +290 м, -890 м.,=980м; погода – безоблачная, ясная.

День 6 (27.07.03): р.Бол. Тургусун (1400 м) - пер. (н/к) (2000 м) – оз. Кедровое (1900 м).

Расстояние 8,8 км., перепад высот: +600 м, -100 м.,=700м; погода – утром ясная, в обед ливень.

День 7 (28.07.03): оз. Кедровое (1900 м) – рад. Каменный Город (2150 м) - пер. (н/к) (2200 м) – р. Бол. Тургусун (1800 м) (изба).

Расстояние 14 км., перепад высот: +250 м, -250 м.,+300 м,-400 м=1200м; погода – низкая облачность, после обеда снег .

День 8 (29.07.03): Дневка. Расстояние 0 км; погода – без осадков.

* В скобках указана достигнутая высота

День 9 (30.07.03): р. Бол. Тургусун (1800 м) – пер. Межозерный (1А) (2350 м) – оз. Палевское (2114 м) – р. Правая Громотуха (1500 м)

Расстояние 20,8 км., перепад высот: +550 м, -850 м=1400м; погода – ясно, без осадков.

День 10 (31.07.03): р Озерная (1500 м) – связка пер. Солнечный (1А) (2500 м) – восх.

Пик Ворошилова (2778 м) – вдп. Изумрудый (1800 м).

Расстояние 10,6 км., перепад высот: +1000 м, -250 м.,+528 м,-978 м=2756м; погода – ясно, без осадков

День 11 (1.08.03): вдп. Изумрудый (1800 м) – трав. Ивановского Хребта – г. Цирк (2402 м) – цирк Трех

Братьев (1900 м) – р. Колотушка (1100 м).

Расстояние 13,5 км., перепад высот: +602м, -1302 м =1904м; погода – без осадков, кучевые облака.

День 12 (2.08.03): р. Колотушка (1100 м) – дорога (Лениногорск-Черная Уба) – г. Лениногорск (800м)

Расстояние 12,8 км., перепад высот: -300 м =1904м; погода – ясно, без облаков.

Σ Перепад высот = 12710 м

Σ Километраж (с учетом коэффициента 1,2) = 143 км * 1,2 = 172 км

1.6. Карта района.

(квадрат сетки=4км)

Условные обозначения:

-  направление движения
-  стоянки
-  начало маршрута
-  конец маршрута
-  перевал, категория



2. Описание похода.

2.1. Хребет Проходной белок.

С поезда высадились довольно поздно (ехали на поезде Алма-Ата – Лениногорск), поэтому в первый день прошли немного (около 2 км) вдоль ручья. На следующий день продолжили подъем. От ручья дорога поворачивает налево и, делая петлю, выводит на дорогу, ведущую через проходной белок. Если подниматься вдоль ручья, получится прямее. Но тропа, на которую рассчитывали, заросла, и подниматься через заросли было трудно (к тому же они были мокрые от дождя). Вскоре ручей пересекает грунтовая дорога. На нее особо обращать внимания не стоит, т.к. она возвращает вниз к реке Ульба, а не вверх на Проходной, подниматься следует по ручью. От начала (истока) ручья вышли на грунтовую дорогу, ведущую на хр. Проходной. По пути подъема до самого высокогорного плато можно делать стоянки на ручьях. За день пройти весь Проходной тяжело, особенно с тяжелыми рюкзаками. Лучше встать на ночевку в первый день на подъеме. А на следующий проходить полностью. Тем не менее хребет Проходной наиболее удобное для начала похода место, т.к. не очень большой перепад высот (меньше чем на Ивановском хребте) и хорошая дорога по плато на вершине хребта (в отличие от Сержинского хребта). Перед выходом на плато пообедали сухим перекусом. На плато зашли в облако и до спуска были в нем.



Фото 1. Подъем на хр. Проходной белок.

По дороге встретили двух рабочих, которые добывают гранит для памятников. Они сказали, что плохая погода держится уже 4 дня. Из-за тумана спуск с плато проглядели и пробежали немного дальше. По хребту проходит довольно хорошая дорога, по которой ходят в основном за золотым

корнем или кедровыми орехами промысловики. Хр. Проходной – основной путь у местных жителей в район (отсюда и название «Проходной»). Скорость движения по плато высокая 4-5 км/ч. с хребта спустились по еле заметной дороге, выводящей на более хорошую. На ночевку вставать лучше у первой воды и деревьев (кедрачи), т.к. дальше на сопках воду найти трудно, ручьи в жаркое лето пересыхают. Мы пробежали первые стоянки, а дальше воду пришлось брать из болотца.

2.2. Хребет Россыпной белок.

Утро встретило низкой облачностью и туманом, но дождя и ветра не было, поэтому пошли наверх. Основную проблему составляло ориентирование по отрогам при 20 м видимости.

На перевал решили не идти, т.к. найти его в тумане трудно, можно вылететь на сбросы или спуститься не в ту долину и подниматься на вершину хребта (2321 м), по трудности перевал и вершина примерно равны (н/к – 1А), но к вершине больше набор высоты. Поэтому в хорошую погоду лучше идти на перевал. На вершине победили.



Фото 2. На вершине хр. Россыпной Белок (2321 м).

Сняли записки групп г. Омска (руководитель В. Алимов) от 14 июля 2000г и г. Усть-Каменогорска (руководитель В. Шибаров) от 11 августа 1999г (в которую входил и я).

Дальше движение продолжили вдоль скальных сбросов по гребню.



Фото 3. Траверс хр. Россыпной белок.

На вершине хребта и вдоль гребня находится старый курумник, местами трава. При дожде камни становятся скользкими и двигаться надо особенно аккуратно и с палкой. Если идти через перевал, то после спуска движение идет по средней морене (по размеру камней) под скальными сбросами (вдоль них) до озера. После 3 км траверса курум сменяется травой. В первом удобном месте спустились к плато из которого берет начало р. Разливная. В центре видна заброшенная летовка.

2.3 Малоульбинское водохранилище

От болотистого плато к водохранилищу вдоль ручья ведет дорога. На ночевку встали у берега водохранилища. Водохранилище большое, длиной около 5км, шириной 1,5 км. Из него берут начало р.Левая Громотуха и р. Мал. Ульба. На обеих реках есть плотины и небольшие электростанции.



Фото 4. Спуск к Малоульбинскому водохранилищу, справа г. Золотая (2039 м)

У южного берега водохранилища возвышается пирамидальная гора Золотая (2039 м), которая является хорошим панорамным пунктом.

Если заложена дневка на водохранилище, то хорошо будет сходить на г.Золотую в радиалку.

По берегам водохранилища проложены грунтовые дороги. У плотины р. Лев. Громотуха живут рабочие с электростанции. Водохранилище обходили по северному берегу. В одном из отвалов стоит старый паровой экскаватор. Дорога перед началом подъема на н/к перевал (в массиве г.Верх. Ульбы поворачивает на север).

2.4 Перевал (н/к) в долину р.Малый Тургусун

От дороги через небольшое болотце начали подъем. Подъем идет по травянистому склону 10-15° справа от морены. Набор высоты около 400 м. воду лучше взятьс собой. Под перевалом находятся 2 небольших озерца. Пообедали у воды. До седловины шли около 1 км по морене с небольшим набором (100м). Седловина травянистая, спуск по склону 15-20° крутизны, местами с камнями.



Фото 5. Спуск в долину р. Мал. Тургусун (вид с перевала).

Высота перевала 2100м. сложность – н/к. с перевала видны г. Верх. Ульба (2370м) и долина р. Мал. Тургусун. Тур не обнаружен.

Спуск выводит к озеру в цирке г. Верх. Ульбы, которое обходили с восточной стороны.



Фото 6. Перевал в долину р. Мал. Тургусун (вид с востока).

Реку Мал. Тургусун переходили по камням в верховьях. Ниже, по течению, переход сложнее. В долину спускались по отрогу между двух притоков Мал. Тургусуна. Это наиболее удобный спуск, т.к. вдоль рек начинаются прижимы и каньоны.

2.5 Перевал (н/к) в долину р.Большой Тургусун.

От стоянки на слияние 2-х притоков ушли на северный борт долины и начали набор по косой к перевалу. Подъем довольно тяжелый, воду также лучше взять с собой. За 1 км до перевала начались крупные россыпи. Сама седловина травянистая.




Фото 7. Перевальная седловина.

Перевал широкий, есть тур (но без записки) и мерная снеговая линейка. По краям перевал сжимают скальные цирки. От подъема в долине заметили небольшой домик – стан каменный. Спуск с перевала на северо-восток по траве (местами камни). Крутизна 15-25°. Если взять севернее, можно попасть на 45° осыпи. Высота перевала (2090м). пообедали внизу у небольшого озерца с сухим кедрачом (обед горячий).



Фото 8. Долина реки Бол. Тургусун.

Дальше спускались к реке Бол.Тургусун сначала траверсом склона, после через небольшую седловинку в отроге (между притоков р.Бол. Тургусун).

2.6. Переправа р.Бол.Тургусун.

К р. Бол. Тургусун спустились где-то в 16.00 позже, чем предполагалось. Перевал проходили дольше, сказался большой перепад высот. Спуск к реке ведет через заросшие травой болотца. Если искать место переправы посуху по камням, то необходимо идти далеко вверх по течению. Ниже по течению также хороших мест нет, а после 4-х метрового водопада и притока переправа проблематична. Поэтому приняли решение переходить вброд, глубина 60-75см. течение сильное, поэтому в одиночку переходить трудно, перешли стенками по 3-е. удобнее переходить с палками или альпенштоками.



Фото 9. Переправа р. Бол. Тургусун стенкой.

Веревку натягивать не на что, по берегам кусты. При переправе стенкой она будет мешать. После переправы в сменной обуви (т.к. переходили в сапогах или ботинках на босу ногу) спустились до слияния с притоком.



Фото 10. Водопад на р. Бол. Тургусун (4м).

На слиянии находится 4-х метровый водопад. Приток перешли по бревну. Рюкзаки переправили с нависающего берега на камень и далее по цепочек, передавая друг другу на другой берег.

Переправившись встали на ночевку напротив водопада. На следующий день поднимались вверх по притоку (по вост. берегу). Местами встречалась тропа от предыдущих групп.

2.7. Каменный город.

К оз. Кедровому ведет небольшой перевал из долины р. Бол. Тургусун. Подъем очень пологий, спуск 20° по траве, морена. На озере пообедали и встали на ночевку. По началу планировалось пройти от стана Каменного до оз. Кедрового за день и обедать на 4-х метровом водопаде. Но большой набор высоты на перевале (и следовательно долгое прохождение) а также затраты времени и сил на переправу р. бол. Тургусун изменили график движения и расстояние – стан Каменный – оз. Кедровое прошли за 1,5 дня.

На оз. Кедровом встретили группу из Омска, около 25 человек (астрономы), они собирались далее идти через пер. Межозерный на пер. Школьник (н/к) к оз. Подбелковому. Пришли с р. Полевская Разливанка. Вечером на берегу озера из камней делали баню.

Утром до обеда пошли радиально каменный город, начиная с восточной стороны и на северо-запад.



Фото 11. «Поющие скалы» (каменный город).

На оз. Кедровом увидели табличку о том, что это территория заповедника, т.е. разведение костров и стоянки запрещены, штраф 100 МРОТ. Кордоны стоят скорее всего на дороге в Черную Убу. На самом озере и в Каменном городе егерьей не видели, омичи тоже. Это место заповедником объявили лишь в этом году, поэтому лучше оформить пропуска в п. Лениногорске.

Каменный город представляет собой плато (на высоте 2150 м) диаметром 5 км, по которому раскиданы красивые скалы – останцы от 10 до 35 м.



Фото 12. Тур на высшей точке Каменного города.

К оз. Кедровому вернулись через р. Белая Уба. Пообедав, пошли на хребет, разделяющий р. бол Тургусун и р. Белая Уба. На траверсе хребта нас накрыл снегопад. Спустились к р. Бол Тургусун по коровьей (лошадиной) тропе. На ночевку встали в избушке.

2.8. Перевал Межозерный (1А) (2350 м).

После ночевки в избушке (4-х местная) на перевал решили не идти, вследствие плохой погоды: сильный ветер, низкая облачность, снег на перевале. Сделали дневку.



Фото 13. Гостеприимная изба на р. Бол. Тургусун.

Вечером ходили на верхнее тургусунское озеро, делали разведку перевалов, рыбачили (см. панораму Черного узла). На следующий день погода наладилась: небо развеяло, снег на белках начал таять. Вверх до озера ведет хорошая тропа. Озера до перевала обходили с правой стороны. От озера к озеру идут небольшие наборы высоты, образуя своеобразные ступени. У озер удобно делать привалы. Путь идет по моренам, местами по траве. Первоначальный взлет около 100м по морене. Крутизна 20-25°. Местами встречаются снежники. Седловина широкая, тур находится у места спуска.

Записки: группа туристов из г. Усть-Каменогорска в числе 3-х человек и 3- девушек, от 10.07.03 и неизвестной группы, но написавших довольно веселую записку от 21.07.03.



Фото 14. Панорамы массива «Черный узел».




Фото 15. Перевал «Межозерный» (1А) (вид с востока).



Фото 16. Панорама с пер. Межозерного на запад.



Фото 17. Перевал «Межозерный» (1А) (вид с запада).

Спуск с перевала довольно крутой 25-30°, снег, сыпуха. Небольшую опасность представляют «живые» камни (сыплются из под ног). Перепад от седловины 150 м, у озера морена заканчивается. Озеро Палевское обходили с западной стороны, обедали у начала р. Правая Громотуха (обед сухой). Реку переходили по камням у озера на правый берег (смотря вниз по течению). От озера по правой стороне долины ведет тропа, по ней мы набрали хорошую скорость и проскочили р. Озерную. Ошибку заметили через 3 км, пришлось возвращаться обратно на слияние р. Озерная и р. Прав. Громотуха.

2.9. Перевал Солнечный (1А) (2500 м).

Хорошая тропа, ведущая по р. Прав. Громотуха, поворачивает на р. Озерной и ведет через н/к перевал Школьник (Озерный) на дорогу Лениногорск-Черная уба. Ниже р. Озерной вдоль р. Прав. Громотуха тропа теряется и начинаются прижимы. Тропа ведет по обоим берегам реки, но по восточному берегу она немного лучше. От места слияния двух притоков надо двигаться по западному берегу. Тропа же ведет прямо, через оз. Рыбное к пер. Школьник. Подъем на пер. Солнечный идет по правому берегу ручья, который ведет к небольшому озеру. От него перевал не виден, надо обойти скальную гряду севернее озера. Западнее озера виден цирк с четкой седловиной, это ложный перевал.

После обхода моренной гряды можно увидеть перевал - понижение м/у п. Революции и п. Геологов. Подъем к перевалу идет по снежному языку, находящемуся в желобе морены (ранее, вероятно, там был ручей).



Фото 18. Перевал Солнечный (1А) (вид с востока).



Фото 19. Подъем на пер. по снежнику.



Фото 20. Перевальный взлет.

Снежник выводит к перевальному взлету. Подъем средней крутизны 15-25°, средняя сыпуха, последние 40 м крутизна увеличивается до 30-35°. Высота перевального взлета 100 м, седловина небольшая, тур находится посередине. Сняли записку г.Омска от 6.08.99, руководитель Лунев Сергей, в которой говорится, что это перевал Медвежий 1Б. Возможно, так и есть, т.к. спуск с него на запад довольно крут – 30-40°. А от цирка до р.Казачихи надо пройти еще скальные сбросы и «бараньи лбы». Более простой спуск идет через пер. Солнечный (на хребтовке №26). Для этого надо немного подняться по гребню (в северном направлении) и траверсом пройти на седловину пер. Солнечного. На седловине также есть тур, записок не нашли.



Фото 21. седловина пер. Солнечный (1 А) (вид на пер. 27 с седловины пер. 26 по хребтовке).

Спуск от седловины ведет по снежнику, местами сыпухе, крутизна 30°. Перепад высот около 250 м, спуск выводит к озеру. Озеро обходится по восточному берегу. За озером склон травянистый.

Ближайший лес находится возле водопада Изумрудного (еще около 3-х км вниз по р. Казачихе). Это надо учитывать при прохождении пер. Солнечного, т.е. выходить рано с р. Прав. Громотуха или начинать от границы леса на р. Озерной.



Фото 22. Спуск с пер. Солнечный (1A) (вид с севера) (справа видны следы другой группы) (спуск к первому озеру).



Фото 23. Перевал Солнечный (вид с севера) (спуск ко второму озеру)

2.10. Пик Ворошилова (2778 м).

Спустившись с пер. Солнечный, решили без рюкзаков сходить радиалку на Пик Ворошилова. Планировалось сделать восхождение от водопада на р. Казачихе (Изумрудного) во время дневки на следующий день. Но т.к. была хорошая погода и около 3-х часов светлого времени, да и силы оставались, решили идти от озера. Рюкзаки накрыли полиэтиленом, взяли теплые вещи, перекус, фотоаппараты и пошли наверх. Подъем идет вдоль ручья по траве 15-20°, ближе к гребню начинаются мелкие камни. На гребень поднялись восточнее седловины – пер. САВО (2А), если спускаться с гребня на север и пройти немного траверсом, попадешь на седловину пер. Красное седло (1А).



Фото 24. Подъем на пик Ворошилова (2778 м) по гребню.

На вершину поднимались по гребню, крутизна 15°, местами 25°, мелкая сыпуха, набор высоты до вершины 270 м. У вершины последние 40 м по высоте начинаются участки скал, но они проходятся довольно легко. К северному краю гребня подходить опасно, т.к там находятся крутые скальные сбросы.

На вершине стоит алюминиевая пирамида, поставленная в 2000г. возле пирамиды тур. Сняли записки туристов из г. Кургатова, совершавших 3-ю горную от 6.07.03, руководитель И.А. Федоров, и группы фристалистов от 6.07.03. с вершины сделали панорамные снимки района. Спускались по пути подъема. Ночевали под водопадом Изумрудный.



Фото 25. На вершине п. Ворошилова (2778 м).




Фото 26. Панорама с вершины пика Ворошилова(на вост.).



Фото 27. Панорама с вершины пика Ворошилова(на юго-запад).

2.11. Траверс Ивановского хребта.

От водопада на Казачихе начали подъем на Ивановский хребет к седловине, западнее пер. Находка(1А). Подъем идет по траве, курумнику, крутизна 15-20°, набор высоты около 300 м. От седловины идет подъем по узкому гребню, подъем по среднему курумнику, крутизна 30°, около 50 м по высоте. Подъем выводит на высокогорное плато, по которому путь идет по траве, местами курумнику, встречаются ручьи. Плато заканчивается у большого полукруглого цирка. В случае непогоды траверс лучше дальше не продолжать, а спуститься перед вершиной Цирк в перевале (№ 12-хребтовка, сложность 1А). так как погода была хорошая, продолжили траверс. Гребень состоит из курумника большой и средней величины. Крутизна до в. Цирк (2402 м) небольшая - 15°, дальше увеличивается до 20-25°. Траверс идет немного ниже гребня с южной стороны.



Фото 28. Вершина цирк (2402 м) (траверс Ивановского хребта).

С северной – скальные сбросы. На г. Цирк (2402 м) тур, записки не обнаружены. Траверс гребня около 3-х км, после гребня идет небольшое плато, с которого спустились в перевале (№ 10 по хребтовке).




Фото 29. Перевал №10 (н/к) (по хребтовке).

Дальнейший траверс Ивановского хребта лучше проводить в хорошую погоду. Следующий хороший спуск находится у цирка Трех Братьев.

Спустившись с Ивановского хребта около 2 км пересекали цирк по морене, траверсом прошли цирк 3-х Братьев и в цирке Зои начали спуск по хорошей тропе вдоль реки Колотушка.



Фото 30. В цирке Трёх Братьев.

По тропе ходят за грибами, черникой и кедровыми орехами довольно часто, и она хорошо утоптана. Ночевали в 2 км от дороги. Утром около 3-х часов шли до г. Лениногорска по дороге. От пос. Коноваловки ходят автобусы в город. Также до города можно доехать на попутном транспорте.

3. Итоги похода, выводы.

В целом поход можно считать довольно удачным, маршрут пройден полностью, планы выполнены. Многие члены группы получили первый Алтайский опыт, в частности прохождения 1А. В начале похода была довольно плохая погода, моросящий дождь, низкая облачность. Но к началу горной части маршрута (прохождение перевалов 1А) погода наладилась.

Изменения в маршруте были вызваны следующими причинами:

- 1) Восхождение на г.Россыпной Белок (2331 м) вместо перевала под вершиной было совершено в целях более удобного ориентирования, т.к. с перевала можно было спуститься не в ту долину(стояла низкая облачность, видимость около 50-100м). А траверс хребта можно сделать и при плохой видимости. Путь шел по высокогорному плато, с южной стороны от скальных сбросов в 20-40 м от них. По сложности вершина и перевал примерно одинаковы (н/к -1А), в хорошую погоду лучше идти через перевал (ниже на 100 м).
- 2) Расстояние от стана Каменного до оз.Кедрового было пройдено за 1,5 дня вместо 1 вследствие большой затраты сил на перевале (н/к) из долины р.Мал. Тургусун-р.Бол. Тургусун (значительный набор высоты) и времени, а также не ожидалась сложная переправа р.Бол. Тургусун (стенкой по трое), что отняло много времени. Пришлось использовать запасной день.
- 3) Дневка под пер. Межозерный была вызвана плохой погодой: сильный ветер на перевале, низкая облачность, мокрые от снега камни. Во время дневки группа хорошо отдохнула и обсушилась в избушке, и перевал Межозерный на следующий день был пройден довольно легко.
- 4) Восхождение на пик Ворошилова было совершено радиально сразу после прохождения перевала Солнечного вместо радиалки с водопада Изумрудный вследствие благоприятных погодных условий (ясно, штиль), наличия свободного времени (3 часа до заката солнца), наличия сил и большого желания у группы и руководителя.

Выводы и рекомендации

- 1) При подъеме на хр. Проходной подниматься по ручью до дороги. Обычно многие группы поднимаются из Тишинки на Проходной и поэтому тропа вдоль ручья есть.
- 2) Хребет Проходной наиболее удобный путь заброски в район. Из-за небольшого (относительно других хребтов) перепада высот и хорошей дороги на верху хребта.
- 3) Дальнейшее движение по дороге до водохранилища не интересно и утомительно, лучше и спортивнее пройти через хр. Россыпной Белок (перевал или вершину).
- 4) На расстоянии от стана Каменного до оз. Кедрового закладывать 1,5 - 2 дня: большой набор высоты на перевале Мал. Тургусун-Бол. Тургусун, сложная переправа р.Бол. Тургусун, наличие тропы по вост. притоку р.Бол. Тургусун. В зависимости от того есть тропа или нет скорость движения может быть от 1 км/ч до 4 км/ч.

- 5) Для спокойного посещения района Каменного Города лучше взять разрешение на вход в заповедник в г. Лениногорске.
- 6) При спуске вниз по р. Прав. Громотуха внимательнее следить за притоками и сворачивать у р.Озерной (возле избушки).
- 7) на прохождение пер. Солнечный и восх. на пик Ворошилова закладывать много времени, или выходить с границы зоны леса на р.Озерной.
- 8) Интересен вариант на случай плохой погоды: р.Озерная – пер.Школьник (н/к) – оз.Подбелковое – пер.Красное Седло (1А) – восх. пик Ворошилова – траверс Ивановского хребта (2 дня). Здесь восхождение и траверс откладывать на второй день. А на первый пройти только пер. Школьник (н/к).
В случае плохой погоды во второй день от оз.Подбелковое можно спуститься к дороге на г.Лениногорск или к с.Поперечному.
- 9) При траверсе Ивановского хребта можно спуститься в случае ухудшения погоды в пер.Находка (1А), или у вершины Цирк (1А). Интересно попробовать траверс до Цирка 3-х Братьев (при хорошей погоде и с запасом времени)
- 10)Траверс Ивановского хребта более удобен, чем выход вниз по р.Громотуха: отсутствие тропы, прижимы, непроходимый кустарник делают спуск по Громотухе очень тяжелым и долгим (около 3-х дней).
- 11)Район довольно интересен и перспективен, можно совершать походы до 4 пешей (если с выходом в г.Зыряновск), и 3-ку горную (пер.САВО (2А), пер.Балкон (2А)). Определенные неудобства представляет регистрация. Для этого надо отметитья в спас. отряде, а после со справкой зарегистрироваться в миграционной службе.

4. Приложение.

4.1. Раскладка. (650 г*) (8 человек)

День 1:

Ужин: Пюре (62,5 г) (на одного)

Мясо (62,5 г) (на одного)

Чай (50 г) (на всех)

Печенье (30 г) (на одного)

День 2:

Завтрак: Пшено (60 г) (на одного)

Сух. молоко(60г) (на всех)

Изюм (90 г) (на всех)

Сахар (50 г) (на всех)

Растительное масло (60 г) (на всех)

Пряник (30 г) (на одного)

Кисель: крахмал (200 г) (на всех), концентрат (500 г) (на всех)

Итого: 210 г

Обед - сухой: (на одного)

Орехи (25 г)

Колбаса (37,5 г)

Курага (30 г)

Изюм (30 г)

Сушки (30 г)

Конфеты (28,75 г)

Шоколад (25 г)

Халва (50 г)

Сало (25 г)

Чай (50 г) (на всех)

Итого: 285,5 г

* без учёта личных сухарей (150г) и сахара (100г)

Ужин: гречка (70 г) (на одного)

Мясо (62,5 г) (на одного)

Чай (50 г) (на всех)

Печенье (30 г) (на одного)

Личное: сухари (150 г), сахар (100 г)

Итого: 168,5 г

Здесь и далее отличия от 2 дня:

День 3:

Завтрак: рис (60 г) (на одного)

Рыба (60 г) (на одного)

Кофе (30 г) (на всех)

Обед - сухой:

Сало (25 г) (на одного)

Чай (50 г) (на всех)

Ужин: Макароны (70 г)

Компот: сухофрукты (37,5 г)

Пряник (30 г) (на одного)

День 4:

Завтрак: Овсянка (60 г) (на одного)

Какао: порошок (100 г), сахар (100 г), сух. молоко (50 г) (на всех)

Обед: тот же

Ужин: рис (70 г) (на одного)

Пряник (30 г) (на одного)

День 5:

Завтрак: Фасоль (75 г) (на одного)

Кофе (30 г) (на всех)

Обед - горячий:

Суп: макароны (62,5 г)

Сухой суп (140 г – на всех)

Колбаса (18,75 г)

Сало (6,25 г)

Орехи (25 г)

Сушки (30 г)

Конфеты (28,75 г)

Шоколад (25 г)

Ужин: Пряник (30 г) (на одного)

День 6:

Завтрак: сечка, кисель, печенье

Ужин: макароны, мясо, чай, печенье

День 7:

Завтрак: рис, рыба, кофе, пряник

Ужин: пюре, мясо, компот, пряник

День 8:

Завтрак: горох, мясо, чай

Ужин: гречка, мясо, чай, печенье

День 9:

Завтрак: пшено, чай, пряник

Ужин: макароны, мясо, чай, печенье

День 10:

Завтрак: овсянка, какао, пряник

Ужин: гречка, мясо, чай, печенье

День 11:

Завтрак: сечка, какао, печенье

Ужин: рис, рыба, компот, печенье

День 12:

Завтрак: рис, молоко, чай, пряник

Ужин: пюре, мясо, чай, пряник

День 13:

Завтрак: овсянка, какао, пряник

Обеды: 5 штук горячих и 8 штук сухих

4.2. Список медицинской аптечки и ремнабора.

Аптечка

- 1) анальгин – обезболивающее
- 2) аллахол – восстанавливает работу печени
- 3) ампицилина тригидрат - антибиотик
- 4) бальзам «звездочка» - согревающее
- 5) баралгин – М (инъекция) - анальгетик
- 6) бромгексин – от кашля
- 7) валидол - сердечное
- 8) клей БФ-6 – для обработки мелких поверхностных ран
- 9) марганцовка – дезинфекция (обеззараживание воды)
- 10) нашатырный спирт - противообморочное
- 11) нитроглицерин - сердечное
- 12) пенталгин-ICN - обезболивающее, жаропонижающее
- 13) пенициллин (ампулы) - антибиотик
- 14) преднизолон (инъекция) – гормональное при укусах змей
- 15) раствор бриллиантового зеленого спиртовой 1% - антисептик для обработки ран
- 16) раствор йода 5% - антисептик
- 17) раствор кислоты борной 3% - антисептик, капли для глаз, ушей
- 18) стрептоцид - антисептик
- 19) супрастин (инъекция) – противоаллергенное: при укусах змей, ос
- 20) уголь активированный - сорбент
- 21) фестал – при изжоге, нарушении пищеварения
- 22) финалгон мазь - согревающее
- 23) фурацилин - антисептик
- 24) цитрамон – обезболивающее при головной боли
- 25) шприцы одноразовые (5 шт) – для инъекций

перевязочный материал




- 26) бинт марлевый - стерильный
- 27) бинт эластичный – не стерильный
- 28) вата
- 29) жгут резиновый – для перетяжки
- 30) аскорбиновая кислота (35 пакетиков) витамин С, профилактическое

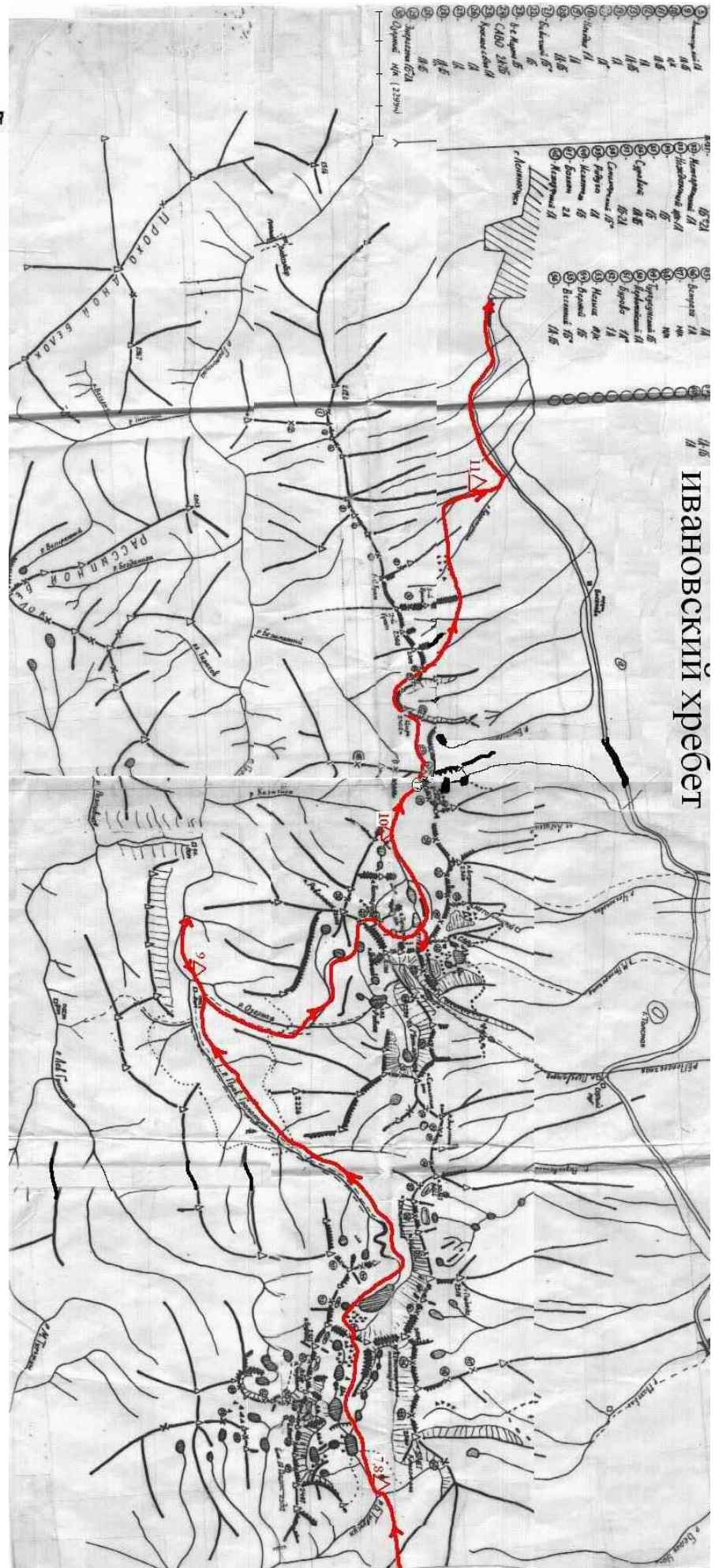
Ремнабор

- 1) нож
- 2) шило
- 3) набор для шитья
- 4) капроновая нить
- 5) различные иглы
- 6) фурнитура (пряжки)
- 7) веревка \varnothing 4мм = 5м
- 8) набор ткани для заплаток
- 9) булавки 10 шт.
- 10) ножницы
- 11) пуговицы
- 12) стропа капроновая (ширина = 24 мм)

4.3. Хребтовка района.

(M: 1см = 1км)

-  направление движения
 стоянки
 1 нк
 перевал, категория



4.4. Перечень классифицированных перевалов.

Диагональный мир: Западный (Рудный) Алтай

Ивановский хребет			
Название	Сложность	Высота (м)	Долины каких рек соединяет
Балкон	2А		р. Пр. Громотуха (исток) – р. Уба
Бивачный	1Б*		р. Казачиха – р. Чесноковка (лев. седло)
Бурова	1А*		р. Лев. Громотуха – р. Бол. Тургусун
Весенний	1Б*		между истоками р. Бол. Тургусун
Верный	1Б		р. Лев. Громотуха – р. Бол. Тургусун (вост. седло)
Встреча	1А		р. Бол. Тургусун – р. Уба
8 Марта	1Б		между истоками р. Чесноковка
Искатель	1Б		р. Пр. Громотуха – р. Уба
Красное седло	1А		р. Чесноковка – р. Тихая
Лениногорский	1А		р. Громотуха – р. Тихая
Малыш	н/к		р. Лев. Громотуха – р. Бол. Тургусун
Межозерный	1А		р. Пр. Громотуха – р. Бол. Тургусун
Метеоритный	1А		р. Озерная – р. Пр. Громотуха
Находка	1А		р. Казачиха – р. Уба
Нежданный	1А		р. Пр. Громотуха – р. Перевальная
Озерный	н/к		р. Озерная – р. Перевальная
Первомайский	1А		р. Бол. Тургусун – р. Полевая
Радуга	1А		р. Пр. Громотуха – р. Уба
САВО	2А		р. Казачиха – р. Чесноковка (пр. седло)
Семинарский	1Б		р. Пр. Громотуха – р. Уба
Суровый	1Б		р. Пр. Громотуха – р. Поперечная
Тургусунский	1Б		р. Бол. Тургусун – р. Полевая
Энергетик	1Б		р. Поперечная – р. Перевальная

4.5. Миграционная карточка.

Заполняется при въезде в Казахстан, в ней ставится отметка в отделе регистрации, сдается при выезде из Казахстана

ТӨЛҚУЖАТКА КӨШІ-КӨН КАРТОЧКАСЫ МИГРАЦИОННАЯ КАРТОЧКА к паспорту № _____ MIGRATIONAL CARD to the passport	
Тегі/Фамилия/Surname	Шығу
Аты/Имя/Given names	
Келу мақсаты/Цель визита/Purpose of visit	
Қабылдайтын жак Принимающая сторона Inviting person (organization)	
Бірге балалары келетін Совместно следуют дети Accompanying by children	
Қолы/подпись/signature	Кіру
Тіркеу № " " 200 ж. " " 200 ж. дейін	
Тіркеу жасалған органы Лауазымы/должность	М/О
линия отрыва	
Статистический талон	
Фамилия	Имя
Дата рождения " " 19__ г.	пол _____
Гражданство	Цель визита
Паспорт № _____	выдан " " 20__
Виза: № _____	действительна до " " 20__
Срок предполагаемого пребывания с " " 20__ г.	по " " 20__
Пункт назначения: область _____	населенный пункт _____
Принимающая сторона	
Дата визита " " 20__ г.	КПП _____

4.6. Записки.

1) Справка из спасотряда.

СПРАВКА № 20

Выдана группе туристов из России
 в количестве 8 человек
 направляющейся Ивановский хребет, Северо-Западный Алтай
 в том, что она прошла регистрацию в ГУ «Восточный региональный аэромобильный
 оперативно-спасательный отряд» АЧС РК

Руководитель
 ГУ «ВРАОСО»  И. Лапенлавский

2) Записка с п. Ворошилова

Группа туристов г. Иургазов
 в количестве 7 человек, совершая
 горное путешествие III к.с., выпшла к туру
г. Вышеувановский Белок
 (наименование объекта)
 со стороны перевала „Сава“

Метеоусловия дней дождь к вечеру
мала облачность
 Состояние группы средняя усталость

Движение от тура начато в 21 50 часов
" 6 " июля 2003 г.
 Снята записка группы "Гриша" (дальнего
поздравительная
 от " " " 200 г.
 под руководством

Руководитель группы И. А. Федоров
 Маршрутная книжка 03-ГЗ

3) Записка с г. Россыпной белок.

Группа туристов
 ТК Алтай + д. Горн
 сав (Росси) урала
 Ассамблея билет из
 Голландии на Велохр.
 Шинице в деле
 Конца света
 17 августа 1999г.
 Погода нормальная
 (все лето был дождь
 +5°
 Шибарие В
 11.08.19

4) Записка с пер. Междозерный.

группа туристов из г. Ч-Ка в
 составе 3х человек и 3х деви-
 цек были пер. Междозерный
 (15:15; 30.07.03). Всё нормаль-
 но, погода не ветреная.
 Идем по Фургасунах до Водоканала.

Куденко А.
 Манжатов Р.
 Коломыца Т.
 Кудьмина В.
 Кудьмина М.
 Щербатов А.

Шлем хвачи!

5) Записка с г. Россыпной белок.

Мне было совсем невесело,
 одиноко, грустно
 душно душно!
 Шелок, грусть, великий
 бедный Р. Акимович,
 "Митрофановский" Россыпной
 белый из Тимонина, Шелок
 на водоканале.
 Сегодня 14 июля 2002
 светит солнышко,
 лето уже в воздухе
 на канале
 эти люди!
 Краски как вурчалки
 и не хотела дождаться изурналу. Вот вурчалки.

6) Записка с п. Ворошилова.

Здесь были Фристамсты
 с Ледника "Шушок", это
 же "Залезли Баурам"
 6 07 2003
 14:38

- 1 Чакшев Иван
- 2 Чакшева Мария
- 3 Чакшева Света
- 4 Рейхерг Анна.

Всем удачного спуска
 ура!

Free style
 Модел

7) Записка с пер. Межозерный.

21.07.2003г

Вот наша умная группа собралом почти в сотню человек пришла в который раз на этот чудесный холм. Как там это обычно говорится? Погода блестя! Во как. Откуда вот идет, в обидно-то и влито, а куда - одному старику Алтаю извесно, скажу, что все хорошо, все здорово, только намь атробят слегка потренило ветри. Поэтому вот волочим его за собой так, а он цепляется за камни, и снег в его надбывает приубой вобрэхавь. Да, еще скажу: есть это потаный шоколад и сыр мы больше не можем. А вот сало пока еще входит. Со спиртом. А еще некоторые из нас едят спец. таблетки, съели одну - ошамелись на перебал, съели другую - пустишь корми, ну а третью - сами отгадывте.

Божие я писать не могу, уж руку свачил, эти в записки перевавшие писать. Остальные писать не могут, так как малограмотные.

За сил контаю, всем спасибо, до свидания.

8) Записка с пер. Солнечный (Медвежий).

6.08.99г. П. Ойск.

Группа туристов из 6 человек, взрослые люди (возраст от 13 до 42 лет).

Взали перевал "Медвежий" категориче "РБ". Примиш с ледвона "В Мого". ринкеидише фанавки и от "Видное". нас все в порядке.

Дуновор группы
 Дунов Сергей
 (Сэм)

Следя записки группы из 18 чел (10-16 чел)

из Усть-Каменигорск
 от 25.08.99г.

Александр
 Шоаги!

Шария нафемелт.

Good Bye!

Рецензии.

Рецензия №1

1. Предоставленный для отчета материал о походе в районе северо-западный Алтай, Ивановский хребет 2 к.с. содержит полную информацию о районе путешествия.
2. Отчет содержит богатый картографический и фотоматериал.
3. Описание маршрута и прохождение сложных участков говорит о хорошем знании района путешествия руководителем похода Ларионова М.Ю. и подготовке участников похода.
4. Считаю, что данный отчет позволяет зачесть совершенный поход заявленной категории сложности, а руководителю и участникам выдать справки о совершенном походе 2 к.с.

Конев Е.Д.

16.19.2003.

Рецензия №2

1. Отчет соответствует действующим нормам и правилам по проведению спортивных походов.
2. Весь необходимый и достаточный материал о районе путешествия изложен грамотно и лаконично, что позволяет ориентироваться в данном районе при планировании путешествия.
3. Походный отчет участников и руководителя соответствует заявленной категории.
4. В целом отчет произвел хорошее впечатление, поэтому считаю возможным зачесть поход пеший 2 к.с. участникам и руководителю.

Шенгальс А.А.

20.09.2003.