



ЧУКОТСКОЕ КОЛЬЦО

ОТЧЁТ

о пеше-водном походе
по Чукотскому нагорью (Чукотский АО)
совершенным группой туристов
с 01 июля по 16 сентября 2019г.

ЧАСТЬ 2

Уфа 2020г.

Продолжение.

10 августа (34 день) Встали в 9.00. 7 часов сна, вполне нормально. Сон давно уже без картинок, по системе выкл - вкл.

При этом будильник не нужен, во сколько надо, во столько и встаю, плюс минус 15 минут. Следует лишь сказать себе: подъем во столько, и внутренне на это настроиться.

Ночью дождя не было, тепло +12. Посмотрел уровень воды в речке – почти без изменений, зря переместились повыше, ну да ладно, лучше перебдеть.

Собрались и вышли в 14.00, как раз ребята подошли, которых мы обогнали вчера на озере. Антон сказал, что поймали вечером трех гольцов, и что клюет, где поглубже. Понятно. Посидели, поговорили полчаса, затем Ирина отсняла, как мы тащимся по протокам с байдой. Распрощались, договорившись встретиться в Анадыре 12.09., в день их вылета и отметить это дело с пристрастием.

Пошли. Речка на глазах обнуляется, идем еле-еле, как зашли в длинную правую протоку, глубина упала совсем. Протащили на руках метров 100 и встали, левая протока похоже ушла под камни и теперь-то точно конец волоку.

Поели. Сделали ходку с рюкзаками до устья Поннэваама, с непростым проходом через ивовые заросли. Дико потею. Теплое термобелье не снимаю уже месяц, оно как вторая кожа. Прежде не было нужды, сегодня же не комфортно, не рассчитал.

Затем вернулись и потащили: гермы по 30 кг на спине, байду волочем по мху. Жесть. Прошли 1 км и выдохлись. Пришлось отнести гермомешки, вернуться, и на плечах перенесли байдарку. Так нести удобнее и легче. Завершили процесс в 21.00, смеркается. Успели только разобрать байдарку, и начать паковать во вторую пешку.

Отсюда до реки Вульвывеем 13 км через перевал Горный.

Вырубились в 24.00, осилив 6 км за 6ч. ЧХВ. Позор.

Погода весь день теплая, изредка моросит.

11 августа (35 день) Встал в 6.30. Солнце показалось,+12. Шестичасовые сборы, упаковка, и, наконец, вышли, оставив несобранную палатку с частью вещей. Движемся вдвоем по руслу реки, по камням, местами редкие броды.



Виды на подходе к перевалу Горный.

Затем вышли на вездеходку, скорость сразу увеличилась. Погода отличная, иду в одном термобелье, несу герму 35 кг. Нормально идет и несется, поясная система для облегчения нагрузки на плечи как-то без надобности.

По дороге вспомнилась булочная в нашем доме. Сколько же вкусного и ароматного там можно просто взять и купить, а потом есть с деревенской сметаной. Мда...

На привале стрекотал кузнечик! Шмели летают. Лето вернулось, начало августа радуется великолепной погодой.



Гусеница в шубе.

Путь идет по широченной долине, по ровному как стол руслу Гилленумкывеема, плавно поднимающемуся к озеру Гальмагытгын. По сути это разбой, покрытые равно размерной крупной галькой, прочитывать вездеходную колею здесь сложно, часто сбиваемся.

Дошли до начала распадка ведущего к перевалу, набрав всего-то 100м, по расстоянию же 7 км от места ночевки. Оставили груз под полиэтиленом и побежали за второй порцией, налегке осилив обратный путь в два раза быстрее. Пообедали.

Во второй ходке пошел один, Тимур отстал (долго ест), думаю успеть разбить лагерь, пока он дойдет. Проходя мимо некоего подобия бывшей стоянки, чуть не наступил на что-то блестящее и круглое. Оказалось часы «Молния», сделано в России, закрывающиеся, на цепочке, немного заржавевшие. Завел, пошли. Надо же. Подарю сыну, на память.

Второй заход одолел быстрее, за 2 часа, за день же прошел суммарно 21 км, финишировав в 20.00. Этот день не тяжело дался, на завтра осталось 6 км. Подтяжки что-то обвисли, зацепил за верх карманов, ибо без них никак, штаны спадают. Очевидно,

сбросил кг 10, соответственно и размер в бедрах обжался. По дороге набрал на вечернюю готовку непонятно откуда принесенных веток – растительности в округе ноль.

Вечереет и смеркается теперь в 21.00. Надо менять график, вставать в 5.00, ложиться в 21-22. В итоге Тимур пришел в 23.00, я уже приготовил спагетти по-флотски час назад и сидел у костерка. Не зачет ему.

Быстро поели под полиэтиленом, холодно очень стало, даже без ветра. Небосвод очистился. Первые три звезды!!! Небо еще не темное, но их видно.

Термометр показал -1.

Быстро поставили палатку, обустроились и я уснул. На часах 0.30.

12 августа (36 день) Проснулся в 7.00, но отключился до 7.30. Прохладно, небо затянуло, надо собираться быстрее и бежать. Пока ели распогодилось, небо синее, как-то попрохладнее вчерашнего дня, +12.

Я вышел в 10, Тимур еще собирается. Решили идти автономно, чтобы время не терять. Хочу начать собирать байдарку. У меня гермы готовы, ему же рюкзак надо оба раза паковать. Фотоаппарат и гоу-про не стал брать, в расчете, что вторая ходка будет после обеда и освещение станет лучше.

Начал подъем по террасам, где сухо и твердо, идетя отлично. Миновав плавный подъем, подошел к перевалу, смотрю, то ли бочки, то ли тур из нескольких пирамид. Чуть прошел, да это вроде как люди, двое, и собаки с ними. Один остановился, другие движутся. Нет. Не люди, а олени. Потом присмотрелся, бараны!!! Самец, две самки, два ягненка. Далеко, больше километра, плохо видно. Присел, снял рюкзак, хотел поближе подойти ложбиной, но самец стал подниматься на боковую гору, видит меня. Я как лег, так и замер. Он вдруг рванул по склону, набирая высоту и двигаясь в мою сторону, семейство за ним. Пробежали метров 200, встали, смотрят. Долго. Самки стали пастись и понемногу смещаться ко мне. В общем, пролежал я полчаса, звери стали различимее, и желание хорошо рассмотреть их не пропало, но время, надо двигаться дальше. Решил идти, тем более они еще выше поднялись, к гребню, за который, судя по всему, планируют уйти, в случае опасности. Встал и двинул с гермомешком как бы мимо них, но постепенно сближаясь, спустился к ручью, перешел болотце. Бараны же стоят, смотрят, не движутся. Начал по склону подниматься, уже метров 300 осталось - видны неплохо. Эх, фотик не взял! Такие кадры. Да и рассмотрел бы лучше. Стоят. Иногда почесываются задней ногой, похоже, гнус досаждаст. Одна самка ягненка боднула. Расслабленные. Я оставил герму (уже метров 100 вверх ее протацил, тяжело), и в лоб, к ним. Стало видно, что все взрослые с маленькими рожками. Понятно, значит, ведет старая самка, поэтому и стоят, круторог бы не подпустил. Когда осталось 150 метров, две самки вообще легли. Ну дела, совсем не пуганные похоже. Приближаюсь, быстро взбираясь по сыпуче, шурша и постукивая камнями. В итоге подошел метров на 30, рассмотрев их в деталях, и только после этого они стали смещаться, сохраняя дистанцию.

Очень красивые животные, отличающиеся от виденных ранее в горах Непала, и на плато Устюрт в Западном Казахстане. Темнее в целом, плюс более контрастный переход с серых боков к светлому брюху. Рога маленькие, грудь темно-серая, зад и ноги почти белые.

Я пугнул, чтобы побежали, крикнул, в ладоши хлопал, ноль эмоций. Смотрят с любопытством, похоже, не видели людей никогда. Ясно.

Очень рад, что увидел горных баранов, изначально надежда на это была, но небольшая. С фотоаппаратом досада конечно, с его зумом кадры были бы великолепные.

Пошел вниз, а они побрели потихоньку по склону в сторону Тимура, ну ладно, может на второй ходке повезет, сфотографирую.

Дальше по террасам, усыпанным груздями, дошел до долины Вульвывеема, набрав мешок молодых на засолку.



Попутно набрал.

Выбрал с высоты косу на реке и минут за двадцать спустился до нее, по пути наткнувшись на старое стойбище, судя по состоянию камней для яранг и очагов. Много останков сумок валяются, обуви и т.п.

Подошел к реке, здесь она выглядит оптимистично и по ширине и по объему водостока, но посмотрим. Ниже по течению серьезная непогода, тучи, выше – ясно.

Обратно дошел за полтора часа, встретив Тимура, шедшего по другой стороне распадка. Баранов он не видел, похоже, ушли вверх, через хребет.

Вторично перевалил быстро и без проблем, поставил палатку, почистил грузди, приготовил еду, тут и Тимыч подошел.



Мытые.

Говорит, видел трех взрослых оленей, по поведению явно дикари, увидев его издалека, ломанулись как от огня.

Быстро поели и уснули в 21.30.

Переходим на подъем в 5.00.

Вторая пешка позади, осталось две по маршруту.

13 августа (37 день) Встал в 4.00. Пишу дневник. Ночью был дождь.

Сборы. Я за три часа построил байдарку, Тимур тем временем размеренно паковался по сплавному укладу, затем занялся фигурной заклежкой мешков. Долго. Время идет.

После короткого и жесткого разговора им было озвучено обещание - стараться все делать пошустрее.

И действительно ускорился, дело пошло быстрее. Это четко видно.

В 11.30 вышли и сразу стали приспособливаться к реке. Вульвыеем - название верховьев Амгуэмы, то есть месяц назад мы прошли ее нижнюю часть, теперь истоки, начало. В принципе и при необходимости через 200 километров можно доплыть до поселка Амгуэма, замкнув, таким образом, кольцо в северной части полуострова. Но это удорожание по выброске, обеднение маршрута, да и вообще пробиться в Анадырь интереснее на порядок.

Речка здесь быстрая, приходится часто выскакивать на каменистых мелях или перед опасными мелкими сбросами, коих множество. Отработали систему: перед препятствием и как только позволяет глубина, я, с криком - «Выхожу!», первым выпрыгиваю (сзади), хватаюсь за корму и торможу. Тимур выходит с небольшой задержкой после меня и тоже сразу затормаживает ход байдарки. Причем скорость высокая, сначала выбрасываешь одну ногу, подтормаживаешь об камни, затем вторую, и даешь полный тормоз. Далее проводка, садимся: Тимыч первым, по его сигналу «Готово!» заскакиваю я, и вперед.

На ходу решаем, как действовать, перебрасываясь короткими фразами, проплывая основные, длительные участки сходу. Часто встречаются лежащие в русле огромные куски смытого дерна, по берегам местами кусты ольхи и ивняка, много крупного камня.

На разбоях мелко, много проводки, в одном же русле местами опасно – сильные струи и прижимы с торчащими ветками, при сужении реки до 5 метров. Проходим на тоненького, на скорости километров 15-20 в час.

Поели ниже устья реки Каменушки.

Окрестные горы, несмотря на замыленность глаза, красивы, хотя и кажутся более мрачными по сравнению с Чаантальскими.



Стало мрачновато.

После обеда подошли к группе полуразрушенных построек, расположенного на ПБ, по-видимому, бывшей базе геологов, либо других изыскателей. Несколько дощатых строений разбиты в хлам, как после бомбардировки. Дикий беспорядок, кучи бытового мусора, битой стеклянной тары и т.п. Банок, как литровых, так и трехлитровых сотни, причем почти все открыты двумя проколами крышки, похоже, сок пили. Печальное зрелище, однако.

Далее один за другим пошли порожистые сбросы, и мощные шиверы заваленные валунами с сильным течением без выраженной струи. Падение от Каменушки до р.Теплая ЛБ 140 метров, расстояние 20 км, то есть 7 метров на километр, при скорости 1,8 м/сек. Уклон реки виден визуально, повороты резкие и непонятно что там ждет, остановиться же в этой каше из валунов почти не реально. Несколько участков прошли ходом, едва находя проходы меж камней и остановились. Пошли краем в проводку, которая здесь тоже не сахар, плюс очень медленная. Подошли к распадку ПБ ведущему на перевал Хитрый. По нему М.Галкина переходила в 1998г. с Танюрера и далее ушла вверх по Вульвывеему в сторону Пегтымеля.

Здесь и остановились. Как только поставили палатку, пошел дождь. Сварил суп из башкирских сушеных белых грибов. Супер, ароматно, наваристо.

Пока возились, близко подошел олень, нас увидел и рванул, как очумелый. Набрал скорость красиво пошел, тело несет ровно, ног не видно почти, как-будто плывет. Загляденье.

Хорошая новость – пальцы у обоих восстановились, крема только почти кончились, надо беречь. И еще радуется, что сместили график, успеваем до вечернего холода все сделать.

Поев, долго рассматривали карты, посчитали дни, и получилось, что однодневное опоздание от плана передвижения пока сохраняется.

Завтра тяжелый день, сегодня были цветочки, пик сплавного «веселья» впереди. Река за короткое расстояние, при отсутствии больших притоков, значительно набрала, раза в два.

Стало беспокоить отсутствие сообщений из дома. Вчера писали Артуру, чтобы откликнулся – тишина. Решили отправить письма всем, в группу, и тут трекер впервые отказался отсылать сообщение. Возможно это из-за облачности. Странно.

За сегодня прошли 19 км за 5 часов.

Сон в 21.00. На улице морось.

14 августа (38 день) Встал в 4.30. Идет дождь, приготовил поесть на сухих дровах, припрятанных с вечера в тамбур. Засолил грибы.

Собрались, оделись в непромокаемое, проорали перед выходом: «В добрый путь!», и понеслось: пороги, сливы, шиверы, шум, рев, валы, передок окатывает, ничего не слышно, летим, если есть где пролететь. Скорость распрекрасная, только уворачивайся от стремительно надвигающегося. Тимур, если видит опасность, машет рукой – право, лево. Главная забота, держать нос, чем мы сосредоточенно заняты, особенно я, на руле. Общее направление движения принимаем так: я говорю куда идти, Тимыч подтверждает, и лишь иногда уточняет - как правило, в тактике прохождения у нас одинаковые решения. Местами, ориентируясь на приближающийся сильный шум, катапультируемся и проходим берегом, если это возможно. Но остановиться получается далеко на везде, решение об остановке принимаем по месту, и если не успеваем выскочить безопасно, несемся дальше, в поток. Дальнюю разведку не применяем – под таким дождем туда-сюда не набегаешься, тут уж или плыть, или уныло протаскиваться долго и протяженно. Пошли скальные прижимы, переходить же с берега на берег удастся лишь на более-менее спокойных участках, коих мало, соответственно обстановку впереди стараемся

определять заранее, потому тянем шеи, иногда привстаем. Иначе можно уткнуться в непроход и потерять время. Пока без обносов.

На участках проводки, по скользким камням лучше идет, опираясь руками на байдарку и перенося на нее центр тяжести. Набрал в сапоги, споткнувшись на ровном месте. Отжался. В термобелье + флиски + гортекс куртка 20000+ дождевик, телу сухо и тепло. Ниже сыро, но терпимо, холодно лишь, когда останавливаешься.

Движемся. Течение жуткое, река ревет, проводим меж камней, а рядом валы метровые. В одном месте кое-как прошли прижим с выступающими валунами. Пришлось лезть по пояс и спускать байдарку прямо в струе, на руках, передавая Тимуру, принимающему ниже. При этом лодка почти утонула в пене, но прошла ровно, без разворотов.

Ниже обнесли место, где поток бьет прямо под скалу, если бы сунулись туда, не услышали бы заранее, то перевернулись однозначно. Далее, до обеда, одно и то же, река идет ступенями: короткий участок ровной струи – слив. И все завалено валунами, проводим на удалении от берега, лавируя между камнями, по глубине.

Дождь лупит без остановки, просвета не видно, но одежда держит пока. И важно – спасик греет под дождевиком. Сняли видео, фотоаппарат даже доставать не охота, зальет, да и кадры печальные.

После обеда еще раз обнесли почти водопадный участок, и последующую полукилометровую каменную чехарду. Байду тащим волоком по мокрой траве, гермы на спине, переместив перед этим основной объем барахла. Здесь и вымокли окончательно.

Дальше несколько километров практически сплошной проводки, вдоль шиверы забитой камнями, здесь если сядешь в лодку и поплывешь, то без последствий уже не остановишься. В итоге, изрядно умотавшись, к 18.00 дошли до р.Теплой ЛБ, после которой должно быть полегче.

Встали на ровном каменистом берегу, перепад площадки и воды метр с чем-то, а до еще более высокой и безопасной террасы метров 200. Понятно, что уровень реки поднимется, но далеко тащить нет сил. Авось пронесет. Выставил маяки. Побросал спиннинг – ноль. Околел.

Скорее поставили вдвоем палатку и переоделись в тамбуре. Далее перцовка, божественные макароны с полуторной дозой мяса. Гост за то, чтобы этот праздник каякера-слаломиста поскорее завершился. При этом ясно, что цирк на воде явно не окончен, хотя представление уже впечатлило.

На мой взгляд, сегодняшняя часть – 3к.с. для катамарана, для нашей же байдарки, да с таким грузом, это за предел.

Прошли 13 км., за 6 ч. ЧХВ. Черепашьи темпы, а я собирался нагнать время на сплаве.

Дождь перестал. Подул холодный ветер, t+3, но в палатке терпимо.

Река чуть поднялась, вершины гор в снегу. Дело к осени идет.

В 21.30 сон.

15 августа (39 день) Проснулся в 0.30. Сумрак. Отстегнул молнию, выглянул в окошко, ага, вода поднялась, до палатки 30 см. Так. Бужу Тимура, быстро собираемся. На улице ветер, -2. Очень жестко, одеваю все, что есть. Отчерпывал воду из байды губкой, чуть руки не поморозил – лед. Вещи ломкие. Мысль: «Лук и чеснок могут померзнуть, пора их в палатку переселять». До незатопляемой террасы оказалось 300 метров, и ура! – не надо переходить протоку, в ботинках быстро перетащились и поставили палатку. Поспали еще пару часов, до 6.00.

Погода – солнце и сильный ветер, в этих условиях, удалось просушить вымокшее вчера, хотя температура +6.

Вышли. Несет бешено, в сливах валы, захлестывает, вода-то поднялась на метр. Остановившись на мели, еле затормозил, ногу вторую не успел вытащить. Лодку стало разворачивать, ладно Тимыч подскочил, придержал, и обратно поскакал – весло еле догнал, оно вывалилось в суеде. Я немного нервничаю в выборе - как идти дальше. Вроде бы неплохо проходим, очень быстро, 15-20 км/ч, но одна ошибка и сход с дистанции, а не исключено и с возвращением в цивилизацию «по-мересьевски». Тимур за то, чтобы плыть, но не настаивает, сказал, что готов идти берегом. Пешком-то тоже небезопасно – на веревке управляемость при движении вниз плохая. В результате решили двигаться впроводку, дойти потихоньку, без спешки, благо кустов практически нет, берег приемлемый.

И все же, из-за прижимных скальников приходится переправляться с берега на берег, при этом пристать крайне сложно. Хорошо когда у берега глубоко и без течения сильного, тогда чалимся по классике, с разворотом. А если прямо на мель, то это тяжело, большие риски – вода помутнела и камни читаются лишь по волнению на поверхности.

В какой-то момент поймали азарт и пролетели несколько километров одним махом. Остановились у широких разбоев реки, которых на Вульвыееме еще не было, решили поесть, начался дождь. После обеда прошли устье ручья Пакемельскуэрген, начиная с которого места пошли потише и поровнее, по протокам, заросшим ольхой, но с хорошей скоростью. Очевидно, не случись наводнения, шли бы гораздо тяжелее.

В одном из омутков поймали пару хариусов. Сработала белая блесна Блюфокс №2, остальные бездействуют.

В этих преодолениях забыли про окружение, а красота слегка припорошенных гор, дополненная сизо-белой мрачной облачностью, завораживает просто. Долина здесь широкая, и имеет название урочище Гитленгумкуум. Я в дождевых штанах плюс гидрошорты замерз очень, и перчатки не греют уже – ветер ледяной.

Далее пошли раскаты шириной до километра, как озеро, скорость упала, приходится часто выходить на мелях.

Проходя мимо большого и высокого песчаного острова, явно не заливного, появилось обоюдное желание остановиться на ночлег и порыбачить.



Залитые
разбои
Вульвыеема.

На спиннинг тишина, поэтому решили, несмотря на погоду поставить сетку, но оказалось здесь тянет под берегом, плюс ветер, и как не старались, получилось проблемно, нервно, некачественно, да и долго.

Все-таки сети это та еще морока, иногда неоправданная, особенно в мороз или в серьезной усталости.

В итоге поужинали «сплавным» хариусом, прожаренным до хруста, которого чистить пришлось в тамбуре палатки, спасаясь от ледяных порывов. Когда ели, отправили запрос всем, доходят ли сообщения, уже переживаем, что нет смс и письмо Юле (жене) не уходит. Хотя трек пишется. Странно, странно.

Тимур временами, и в основном по вечерам, включает радио, ловит длинные волны, и все что попадет. Стабильно в эфире слышно радио КНР, реже Вьетнама, Испании, Аляски и даже КНДР! Российских каналов нет. Иностранные каналы вещают на русском, информация и новостные данные даются «отполированными», и с ненавязчивым пропагандистским подтекстом, что и понятно.

Но все же, даже на этом фоне, радио КНДР, со своими монотонными, в одну строку, бесконечными идеологическими псалмами, резко отличается от всех. Сложно слушать, смешно, местами до слез. Песни их и марши, впечатляют, конечно, напоминают далекое детство.

В общем, слышно мир, живут люди где-то.

Похолодало до +3, ветер, морось.

Уснули в 20.00, в надеждах, что самая жесьь позади.

Прошли 35 км за 5 ч. ЧХВ.

16 августа (40 день) Встал в 5.00, ветрище. Вылез наружу, уау, горы наполовину в снегу, красотища чумовая. Растолкал Тимыча, пошли проверять.



А на утро выпал снег.

Он стал значительно быстрее, старается, спасибо. Пока смотрели и снимали сетки, чуть не отморозил пальцы, оледеневают до бесчувствия, как зимой. Вся рыба у берега, вальки да хариусы, и мало. Чистил опять в тамбуре, на ветру невозможно, разошелся серьезно - рвет палатку. К счастью он попутный и, несмотря на волну с барашками, идти можно. Небо синее, солнце сушит вещи даже при +4.

Вышли в 13.00, из-за рыбы, поздно конечно, но уха на горелке была великолепна.



Быстро и в тепле.

По берегам пошли мелкопесочные пляжи, течения нет, удивительно разнохарактерная река. Вода чистая, упала сантиметров на 30, дно видно, но косяков красной рыбы так и нет. Сколько не кидал спиннинг на ходу – бесполезно. Видели трех белоклювых, краснокнижных гагар, которые подпустили близко, дали рассмотреть себя.



Белоклювые гагары.

По-моему это самые красивые из всех видов этих птиц, да и самые крупные - глаз не оторвать.

На обед встали в скалистом улове, в надежде на проходную рыбу, но, несмотря на размер блесны-колебалки, брал только крупный хариус. Пока Тимур раскладывался, я поймал 12 штук, чем он очень доволен, встречает каждую подсечку радостными комментариями. Безусловно, поимка каждой рыбешки добавляет нам настроения, которое и без того отличное.



Порыбачили.

Далее, выше р. Песчанки, Вульвывеем собрался в одно русло, стал значительно быстрее, но не опасен. Русло чистое, глубокое. Заметил, что мы постоянно говорим про то, как нам удача благоволит. Повезло то, повезло се. Вот и сейчас, великолепная погода и идеальная для сплава река, прошли 12 км за час! Так, не напрягаясь, дошли в устья ручья, вытекающего из озера Янранайгытгын, где и завершился участок сплава по верховьям Амгуэмы. Поворачиваем на озеро.

Итак: все реки бассейна Чукотского моря пройдены, мы счастливы, поздравляем друг друга.

Где-то за полкилометра до устья, я заметил издали, на небольшом расстоянии от берега движение, и это либо мишка, либо россомаха. Подплыв ближе, определил две фигуры – медведица с медвежонком, и пасутся они неподалеку от нашего предполагаемого направления движения к озеру. Ага, надо их вытеснить, и только потом перетаскиваться на озеро. Ручей-протока здесь мелководный и каменистый, с приличным сбросом в устье, то есть для подъема без разгрузки не годен, а до Янранайгытгына 1,5 км. Видно, что метров 500 необходимо обнести, дальнейшее можно определить лишь разведкой, заодно отогнать мишек.



Идем отгонять мишек.

Я взял ружье, Тимур крышки и камеру на случай удачных сцен с медведями пошли, потихоньку. Идем вдоль ручья, холмисто, но обзор хороший, четко знаю, что медведи справа, на приличном расстоянии, но их не вижу. Не пойму, куда делись, пройдя метров 200 мы приподнялись на возвышенность, с которой стал виден ручей, и место, до которого нести вещи. Идем, обсуждаем. И тут!!! Из-за холмика, прямо по ходу, поднимается медведица, в рост, метрах в 30-40. Мы резко остановились.


Секунда, она фыркает фонтаном слюней, опускается, и начинает движение, чуть смещаясь к ручью, к нам. Вперед нее выбегает медвежонок, затем еще один, и еще!!! К этому моменту я, немного помешкав с выбором патронов, уже вставил 2 пулевых и начал поднимать ружье, Тимур застучал, поначалу тихо, затем как надо. При этом синхронно заорали типа: «Э-эй, а ну куда пошла!» Медведица за эти несколько секунд успела приблизиться метров на 5-7, хотя было видно, что она в нерешительности, идти ли в атаку. Медвежата же у нее под ногами мечутся. И лишь когда звон и крик достиг максимума, ее как будто силой отвернуло от нас, и, резко стартовав, она быстро ушла за холм. Медвежата со всех ног за ней, причем один растерялся, не сразу сориентировался, что-то мыкнул и быстро метнулся догонять. Мы, справившись с оторопью, выскочили на холм и успели отснять семейство, вдалеке убегающее по тундре.

Да уж, история получилась похлеще ночного визита на Косе Двух Пилотов. Похоже она нас не услышала из-за шума ручья и ветер был от нее, как результат ситуация и дистанция были явно критические. Видно было, что намерения защитить детей у нее были однозначные и представляется, что решающим фактором стало то, что нас двое. Не уверен, что будь кто-то в одиночку, она бы остановилась. Ну и громкий звук, который несомненно сделал свое дело.

Тимур приговаривает: «Блин, блин, офигеть. Повезло» - видно, что напугался. Я тоже по-настоящему адреналина получил, нечего сказать, ведь почти пошла уже.

Хорошо, что подготовились, взяли с собой нужное, и главное – заметили заранее и вовремя.

Далее в два захода, изрядно попотев в преодолении заболоченного участка, перетащили байдарку со скарбом до тиховодины, и пошли на веслах против течения. Издалека я заметил что-то вроде крыши, кажется изба. Так и есть, войдя в озеро, подошли к ней посмотреть, хотя время 21.00, надо поторапливаться. Оказалось это большой дом из бруса, оштукатуренный снаружи, несколько комнат, кухня с кирпичной печью - похоже бывшая рыббаза, была информация, что в Янранайгытгыне есть ценная рыба, и в частности чир. Внутри все разбито, на полу оленья шерсть, затхло. Дом своим одиночеством и заброшенностью еще сильнее подчеркнул дикость этой широкой долины и удаленность ее от цивилизации.



Озеро Янранайгытгын.

Дальше быстро, за час, уже впотымах, пересекли по штилю пятикилометровое озеро, подсвеченное впервые за поход появившейся луной. Вокруг очень живописный своими плавными формами ближайших гор и отрогов ландшафт.

Основные массивы и вершины полуострова остались позади, далее значительные высоты мы увидим только на хребте Пекульней, километров через 150.

В 22.00 встали в хорошем месте, определенном по навигатору. Тимур за лагерь, я за рыбу. Пока чистил и жарил, сильно похолодало до – 6, все покрылось инеем и заледенело. Хорошо поужинали, и в 1.00 улеглись, завтра дневка.

Прошли 31 км за 7 часов ЧХВ.

17 августа (41 день) Проснулся в 6.00, вышел попить, огляделся – отличное место по всем параметрам: сухо, ровно, залив рядом, обзор шикарный. И главное периметр озера голый практически, а в этом месте вдоль ручья растут кусты ольхи, соответственно должны быть сухие ветки для выпечки лепешек. Сходил, набрал охапку. Потом пытался уснуть, в палатке +25, солнце печет, так и не смог. Тимур покрепче, потеплоустойчивее, спит в двух спальниках, только нос торчит.

Погода великолепная, +15, штиль, на озере много утки, в основном гагары. Сделал уху еще раз, рыбу едим с удовольствием, она должна восстановить силы. А то какая-то дикая слабость, еле ноги переставляю. Хожу медленно, все время хочется присесть, тут и Тимур выполз из палатки, и тоже ходит неспешно, будто в воде по пояс бродит.

Поели, попробовали грузди с луком и майонезом. Это что-то.

Далее установили крупную сеть, интересуется, что водится в озере из крупняка, более кило. Замесил тесто, Тимур тем временем собрал ягодный микс, пусть долго, но полную контарку. Я же усовершенствовал способ выпечки лепешек, значительно ускорив процесс без снижения качества, в итоге рекорд - 9 лепешек за час.

Пошли проверять сеть. У берега сидели два крупных хариуса, дальше пусто, затем дернуло и на конце сильный всплеск. Подходим – чир! Два кг. Красавец, опять повезло! Ура!!! Так хотелось поймать, попробовать, и вот, пожалуйста!



Чир.

Надо сказать, что береговая линия озера поросла водной растительностью, в толще и на дне много травы, при небольшой глубине, похоже здесь чир и гуляет – его среда обитания.

Сразу почистил улов: хвостовую часть на вяленье, передок слабо засолил, остальное в уху. Появились мухи! Надо же, а ведь ночью был серьезный заморозок. И еще удивила и порадовала своим вкусом побитая морозом морошка – стала вкуснее, слаще и ароматней.

Потом сборы и подготовка к завтрашней пешке до озера Конталягытгын, расположенного в 6 километрах от Янраная. На этот переход выделен день, вполне должны управиться.

Вечером наконец-то пришли сообщения на трекер – у обоих все в порядке дома. Связь наладилась, но часть смс так и осталась зависшей.

Дневка прошла в суете, нон-стоп, не присесть, под лозунгом «Даешь корма, для прокорма!»

Ну и погрелись на солнышке сегодня от души.

Сон в 23.00.

18 августа (42 день) Подъем в 5.00, пасмурно, тихо, +12. Сделал тройную уху с чиром. Он дал много жиру, на вкус особый, отличается от хариуса, да и нежнее. Собрал байдарку, гермы. Опять дикая, подавляющая слабость, еле хожу.

Ерунда какая-то, ведь нормально питаемся, голода нет, это видимо остаточное после длительных речных подъемов.

В 12 вышел, Тимур как всегда долог, но вроде к первой ходке почти готов.

Стал накрапывать дождик, небо медленно, но верно затягивает. Несу первую герму весом 35 кг, вторая будет 32, при этом путь хороший, пролегает по сухим террасам, болотистых понижений и ручьев мало. Тем не менее, идти под грузом тяжело – с первого шага движение требует подключения моральных сил. Подъем не высокий, около 100 метров, дождь припустил. В итоге, с парой передышек, дошел до озера за 1.45 ч., пройдя перевал под дождем, в плохой видимости.

Конталягытгын совсем без растительности, глубокое, с каменистыми берегами и еще более удаленными от озера одиночными горами. Справа, метрах в двухста, в воду спустилась стая крупных гусей, штук 30, против солнца не определил, что за вид, но судя по перу на берегу белые, редкие. Уплыли.

На обратном пути поднялся на возвышение перевала, с которого удалось увидеть оба озера разом, благо облачность сдуло. Судя по карте, эта межозерная возвышенность называется «урочище Чукотские Ворота», и является границей бассейнов Ледовитого и Тихого океанов. Да, место удобное для перехода и явно значимое в жизни предыдущих поколений, правда, из напоминаний о былом лишь старая, заросшая, вездеходка.

Я же постоял подольше: для нашего маршрута, это знаковая точка, достижение, что чувствуется даже не столько разумом, сколько всем существом.

Налегке дошел чуть больше чем за час, каким-то образом разминувшись с Тимуром, хотя видимость безупречная, все как на ладони. Пообедал под полиэтиленом. Дождь не сильный, но все же. Янранайгытгын тих. Надел вторую герму и быстро прошел остаток, закруглившись к 18.00, в результате одолев две ходки за 6 часов, позабыв про утреннюю слабость, и опять так и не встретив Тимыча.

Вещи, оставленные им после первой ходки, укрыты палаткой, привалены камнями, и это расположено возле моей первой гермы. Значит все нормально, процесс идет.

Дождь льет, собирать палатку пока не стоит. Огляделся окрест, повнимательнее, ага, хорошее место для рыбалки, рядом с небольшим каменным островом, левее метров на 300, рядом с берегом. После долгих поисков нашел среди каменистых буераков приемлемое место и за час установил палатку, в 4 ходки перетащив вещи и окончательно промокнув. Расположился в тамбуре, пенок нет, они еще в пути. Но уже 21.00, Тимур должен вот-вот подойти, смеркается. Сижу, делаю зарядку, руки засунул в сапоги, там теплее. В 22.00 стемнело, еле видно, дождь льет, туман – начал беспокоиться за Тимыча. В 23.00 понял, что замерзаю, и пробежки вокруг палатки не спасают. Все уже одето. Выпил перцовки, приободрился. Стало понятно, что Тимур заблудился, или что-то

случилось. Буду ждать утра, и идти искать. Несколько раз слышались шаги, я кричал, мол, сюда подходи, но впустую, показалось. В палатке тьма, фонари не ведомо где, наощупь нашел газ и горелку, вскипятил воды, поел, отогрелся. Решил, что поспать не получится, да и светать начнет через пару часов, а там и идти надо на поиски. Настраиваю себя, что все должно быть нормально, все-таки обзорность в тундре хорошая, это не тайга, скорее всего он переживает темноту где-то, найдемся.

В 0.30 раздались шаги, Тимур пришел. То есть на 6 часов позже меня, за это время можно было еще раз туда-обратно сходить. Весь мокрый, как из озера вылез. Спрашиваю: «Что случилось?» - «Все нормально», «Почему долго так?» - «Затянул со сборами, затем шел впотьмах без фонаря». Далее последовал монолог в его адрес, который на бумаге воспроизводить не стану. В ответ молчание.

Ну да ладно, опять повезло, обошлось без увечий или последствий покруче, и поход продолжается.

Пока разбирали вещи и стелились, пролили литр кипятка в палатке, вытирали в турбо режиме, но и здесь обошлось. Есть не стали, просто чай с печенками попили, и в два часа ночи вырубались.

Все активно отсыревает. Завтра будет дневка, нужна рыба.

Итого прошли за день $6 \times 3 + 18$ км. Посмотрел на градусник, +5.

19 августа (43 день) Проснулся от необычных птичьих переключек звонкими вибрирующими звуками, такое впечатление, что кричат прямо у палатки. В окошко разглядел стайку белоклювых гагар, через него же и пофотоохотился. На Конталягытгыне полный штиль, дождь прекратился, хотя сыпал всю ночь, красота вокруг особая, лунная какая-то, много мелкой утки. Берега озера чистые, в кайме каменного брусвера, созданного мощным прибоем.



Озеро Конталягытгын.

Встал в 8.00 и два часа писал дневник, охватив последние 3 дня. Сходил, покидал спиннинг, в результате ноль, хотя голец должен быть. Более того, читал при подготовке, что в реке Конталяваам, вытекающей из озера водится паляя – рыба весьма редкая, и, как правило, глубоководная.

Удивили единичные цветы, причем разных видов, еще цветут, хотя выше их давно уже нет. Видимо здесь свой микроклимат.

На завтрак помимо основного меню, попробовали малосоленного чира (вкуснятина, жирнее и мягче хариуса), не зря он идет как промысловый вид.

Дальше, в рекордном темпе построили байдарку, уложившись за час, поставили сетки.

Сразу стала попадать рыба, через час пара хариусов и небольшой голец. Я почистил ее сразу на сугудай, но вовремя заметил в хариусе, на кишках, белые пузырьки, в них лентец. В гольце этого нет. Решили сырой не есть – варить на газу, за отсутствием дров. Прежде был на сто процентов уверен, что хариус не болеет, возможно, это из-за стоячей воды, но в том же Байкале он чист. Очень удивительно и разочаровывающе.

Сети проверяем через час, но что-то пусто, а настроились на рыбозаготовки. И нечего страшного, раз больная. Поставил три донки на налима, он то точно не бывает червивым.

Тимур сходил на водораздел, отснял виды на оба озера, заодно принес охапку дров со старой стоянки, теперь часть рыбы пожарим, так вкуснее.

На полдник сделал какао, получился горячий шоколад, густой, невероятной вкусноты.

Вечером жареная рыба без ограничений.

Затем до 23.00, пусть долго, но пересчитали продукты, вывод: все в норме, потребляем без перерасхода, а сухофруктов и вовсе, чуть ли не в 2 раза больше можно теперь есть – поштучно сосчитали. Это хорошо, а то явно видно, что Тимыч скуластее стал, обо мне же он говорит, мол, нос заострился явно, лицо вытянулось. Ну да, тело - «бухенвальд», кожа да кости, никогда такого не было.

«Суета сует», это про наши дневки в этом походе.

Сон в 24.00. Тишина.

20 августа (44 день) Встал в 3.00, попить после рыбы, но так и не уснул – за час добил отставание по дневнику. Изредка накрапывает дождик. Давно заметил, что примерно в 4.00 пикает птичка – утро пришло.

Сняли сети, попало много мелкого, не более полкило гольца и хариуса, итого килограмм 15. Улов принес много положительных эмоций, и особенно Тимуру. Улыбки, восторги. Вспомнил о донках, на первой обрыв! И это при том, что леска 0,5 с разрывной нагрузкой 11 кг. Потянул вторую, а там что-то крупное, водит и сопротивляется так, что приходится сдавать. Налим!



Кое-как выволок, взвесил, 5 кг!!! Пузатый, упитанный, в нем оказалось более чем полкило белой печени, еле уместающейся на двух ладонях.



Печенка.

Вот это удача. Давно мечтал о таком, в Башкирии о поимках налимов крупнее 3-х кило слышать не приходилось. Ну и можно представить, какой экземпляр порвал леску на первой донке, что в принципе хорошо, все ровно бы отпустили. На третьей пусто.

Далее экстренная чистка улова, с параллельными сборами Тимуром лагеря, и выход в 14.30. К сожалению, вся пойманная рыба оказалась больна, и в частности голец, но нас это не пугает - обработаем с пристрастием и съедим.

Ветер слабый, попутный, небо расчистилось, идем быстро.

За час прошли все озеро напрямую, по центру. На берегу, в устье расположены останки балка, с грудой деревянного мусора разбросанного поблизости. И это большая удача, поскольку удалось набрать дрова в количестве, достаточном для обжарки всей пойманной рыбы. Очень кстати.

Вошли в реку Конталяваам, и сразу начали скрестись дном - мелко. Часто протаскиваемся, русло извилистое, временами идем через небольшие озера, широкие разливы с еле читаемыми проходами. Скорость черепашня.

Но это не проблема, главная новость в другом. Вчера при внимательном рассмотрении карты я увидел, что перепад Конталяваама от истока до устья образует падение до 6 метров на километр, а соответственно, на этом участке однозначно будет тяжело и опасно. Тимур как узнал, что впереди нас ждет нечто подобное Вульвывеевским спортивным покатушкам, заметно расстроился. Да и меня эти аттракционы напрягают, если честно, но деваться некуда, и что там впереди неведомо, может все не так плохо.

Ведь по карте скорость течения обозначена как 0,5 м/сек, что обещает более-менее спокойный сплав, на эти данные я и ориентировался при подготовке.

К сожалению отчетов и описаний по Конталявааму найти не удалось, что и не удивительно, поскольку маловероятно, чтобы туристы здесь ходили когда-либо прежде. Появилась живность, видели лебедя, он красивым, длинным разбегом взлетел мимо нас. Много журавлей, причем стаи большие, устраивают впечатляющие вечерние переклички, особенно на закате.

Виды кругом великолепные - пологая холмистая тундра с невысокими «шишками» гор на фоне далеких хребтов, район явно отличается от ранее пройденных мест. Ландшафт чукотский в полном смысле и во всех нюансах.



Среднее течение реки Конталяваам.

Идем медленно, весь день затяжные каменистые мели, и лишь под вечер река собралась и понесла. Много крупных камней.

В итоге остановились в районе озера Щенок, после которого, судя по отметкам, начнется основной перепад и главные препятствия на реке.

Я сразу взялся за переработку рыбы, Тимур — за лагерь.

Жарю, варю, одновременно, стараясь максимально использовать возможности огня. Дров мало, но прожариваю качественно, с корочкой, таким образом избавляясь от паразитов. Похолодало до -3.

Ужин шикарный — пожарил печень, она фантастически вкусна, получилась целая сковородка мякоти и грамм 100 жира, по сути чистого витамина.

Ну и рыба, рыба, рыба.



Печенка налимя.



Готово к обжарке.

Завтра тяжелый, очень важный день, поэтому подпитались крепко, и спать.

На дворе 24.00.

Прошли 19 км за 3 ч. ЧХВ.

21 августа (45 день) Встал ровно в 6.00, как и планировал. Выспался супер. В палатке жара +30, наверное, на улице +6, но на солнце тепло. Небо глубокого синего цвета, вокруг красота и благодать.

Заледеневшее, и заиндевевшее за ночь активно тает. Комары летают — морозоустойчивые. Тимур отлежал на камнях тазобедренный сустав, до онемения, да так, что даже испугался. Спал как убитый шесть часов, не меняя позы, и надувной коврик не помог, помогли лишь получасовой массаж и упражнения. Похоже, здесь повлияло уменьшение упитанности, и как следствие пониженная защищенность от длительного воздействия.

Не перестаю удивляться нашему резкому похуданию, кости лезут наружу. Напрашивается вывод: «Хочешь познакомиться со своим костным каркасом, иди в дальний поход».

Долгие сборы с доготовкой налима, который на удивление оказался очень хорош в виде обжаренного филе. Мясо белое, хрустящее, вкусное, хотя и «попроще» благородной рыбы. Решили: впредь - ловить.

Вышли в 12.00, прокричав «В добрый путь!» пошли вниз, и сразу сливы, прижимы, крики, команды. Стараемся держать прямо, если бортом поймать камень — опрокинет. А камни везде, хотя река и набрала объема, на шиверах и сбросах приходится лавировать между ними. Иногда сходу носом налетаем на валун и со скрежетом его проскакиваем. Ух. Вся надежда на дополнительную проклейку дна в районе киля, должна спасти.

И все же здесь легче, чем на Вульвыведеме — уклон ровнее, меньше порогов, плюс расход слабее, валы пониже. Поэтому идем на веслах, выходим только на редких мелях. Скорость высокая, несет круто, средняя скорость не менее 1,2-1,5 м/сек. Какие 0.5? Время от времени, на особо веселых участках, передаем топографам привет, осыпая берега известными речевыми оборотами.



Проверка скорости.

К обеду в байдарке стало воды многовато, даже при условии окатывания волной и брызгами, соответственно решили осушиться, заодно и покушать. По треку прошли 12 км за 1,5 часа.

Поели в напряженном молчании и раздумьях, глядя на поток и увеличивающийся ниже уклон реки. Затем быстро собрались, подкачали спасики и с подбадривающими напутствиями: «Ну, давай Тимыч, сосредоточились, немного осталось.» - «Да, еще рывок и добьем сегодня, Алла бирса.», отчалили.

И только отошли, не успели на сложном сливе выгрести, и на полном ходу долбанулись вкось бортом о камень. Байдарка накренилась почти под прямым углом к воде, вещи сместились по ходу, стремясь за борт, но стяжки не дали, что-то упало сзади меня, мы инстинктивно навалились в обратную сторону, а лодка по инерции слетела с камня и выравнялась. Дико повезло – сами чуть не вылетели от удара.

Развернулись, продолжая лавировать в потоке, держим курс, краем глаза вижу, что нас обгоняет полиэтиленовый мешок с ходовой едой и посудой. Как так, он же был привязан!

Тут вспомнил, что когда паковались, я зафиксировал мешок стяжками, но затем отстегнул, докладывая крышку термоса, а повторно уже забыл пристегнуть. И ведь ни разу не случилось такой оплошности за полтора месяца, а как только недосмотрели – сразу же последовало наказание.

Удивительно.

В общем, погнались за ним, стараясь лишнего не рисковать, и поймали метров через 200, в конце шиверы. Внутри мешка многое подмокло, слипшиеся спагетти растеребили руками и определили в банку — позже высушим, печенье съели. Делаем все спокойно, нет уже особых эмоций, просто констатируем: «Повезло опять» - «Да, еще как».

Отчерпали воду, сели, и дальше в поток, по каменистым бурунам, которые тянутся и тянутся. Вдобавок стало понятно, что дно пробито и в лодку набирается вода, хотя и приемлемыми темпами, позволяющими двигаться дальше, но требующими периодического осушения. Все наиболее тяжелые вещи и продукты, находящиеся в объеме байдарки упакованы герметично, проблем быть не должно.

В одном месте прошли мимо красивейших невысоких скал, как-бы сложенных из кирпича — сланца, напоминающих развалы древней крепости. Руки потянулись к фотоаппарату, но это не реально, к сожалению, потому как постоянно машу веслом, подруливая.

На одном из резких поворотов поднялась стая серых гусей. Птиц много, все летные, молодняк уже вырос, крупный. В начале похода, на Амгуэме, гусята были совсем мелкими, только вылупились. То есть за полтора месяца птенцы, усиленно питаюсь в условиях полярного дня, успевают стать взрослыми. Ну что ж, пришло время охоты, третья декада августа — начало охотничьего сезона практически по всей России и в частности на Чукотке. А какова тушенная гусятина, да с потрошками, на вкус, помнится еще с якутского похода и это неопишимо. Поэтому цель намечена и определена единогласно: охотимся без фанатизма, не в ущерб графику и качеству похода, но при удачных обстоятельствах возьмем несколько штук, плюс куропаток по случаю.

Ниже появился ольховник, растущий плотными зарослями пятиметровой высоты, настоящие непроходимы джунгли. Явно обиталище лосей.

И точно, за поворотом, ровно в середине реки стоит лось и смотрит на нас. Тимур начал снимать на видео, я подруливаю, держу курс, сохатый же замер, не шелохнется. Метров за 50 пришлось гаркнуть, и он нехотя пошел от нас, затем развернулся, и в брызгах

выскочил на берег, подсвеченный садящимся солнцем. Красота. Подходить ближе на такой скорости было опасно, он мог с перепугу пойти на нас.

Река стала разбиваться на протоки, скорость явно упала, камни пропали, но в русле много островов, наносов и ольховых завалов с прижимами. Гусей тьма, стаи поднимаются практически за каждым поворотом, улетают нехотя, нередко подпуская на выстрел, но сейчас не до охоты, дойти бы до Танюрера. Да и лодка течет, отчерпываем на ходу губкой.

Вечером прошли автотрассу Эгвекино-Певек, которую заметили случайно, это просто следы колес на косе, без каких либо обозначений на берегу. Останавливаться не стали, поскольку поздно, холодает, мы мокрые, в общем, прошли мимо. Чуть-чуть осталось, уже видим широкую долину Танюрера.

И вот, он! Дошли! Выскочили из байдарки, затащили ее, ходим по берегу. Радость, эйфория.



Конталяваам пройден.

Счастье, что не перевернулись, прошли этот участок, скорее всего последний опасный на сплаве, просто переполняет.

Плюс красота, закатные облака красивейшие, гусиный гомон. Все в ярко красных тонах: горизонт, горы, река — похоже к дождю.

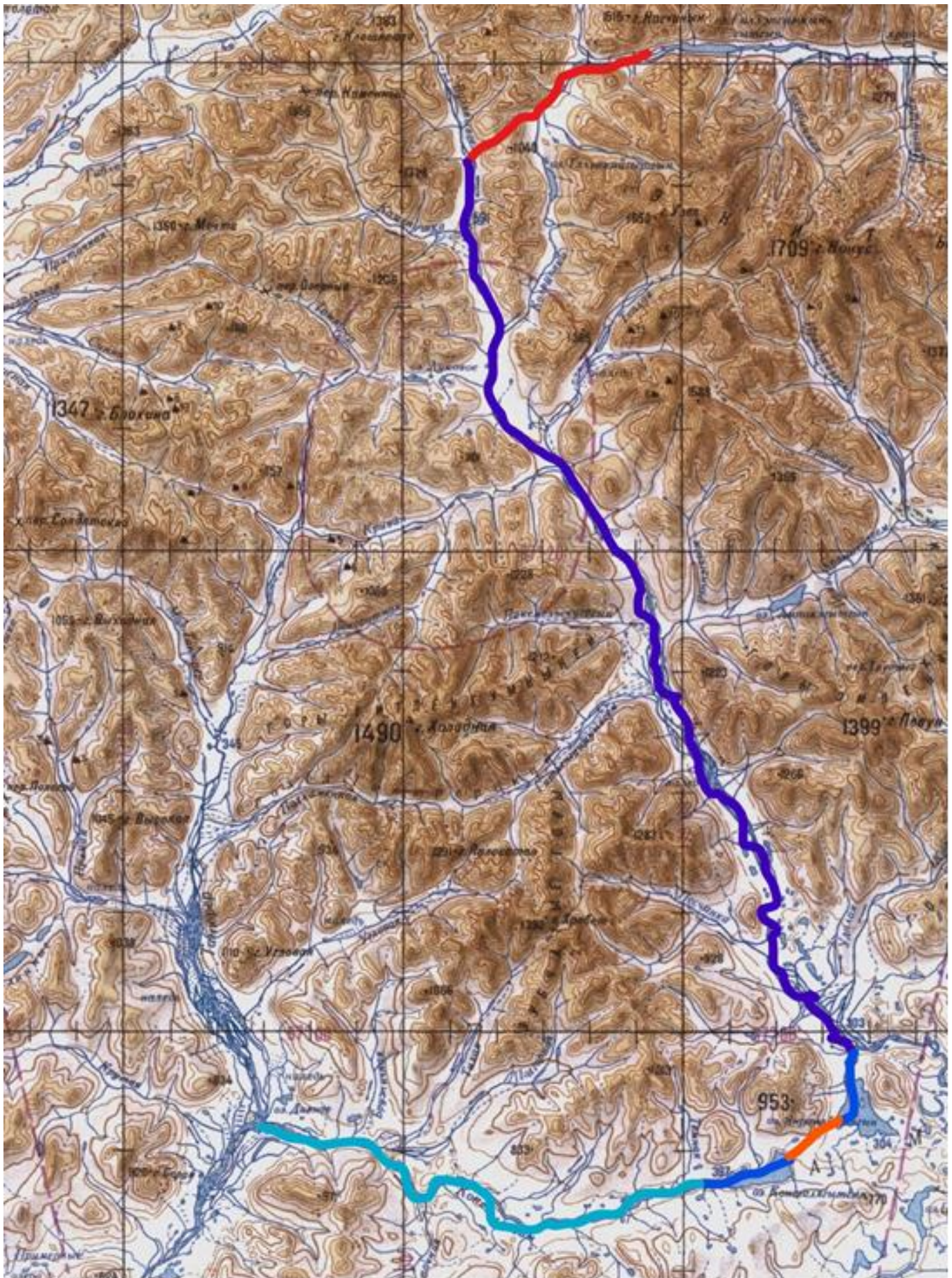
Встали метров на 100 выше устья, выгрузились.

Выпили полторную порцию перцовки, усилив и без того распрекрасное настроение. Поели рыбки и уснули в 23.00 в надеждах, что дальше будет легче.

Температура 0.

Звездно.

Итого прошли 37 км за 5 ч. ЧХВ.



пеший переход (красный),
сплав по р.Вульвыеюм (темно-синий),
проход по озерам (светло-синий),
пеший переход (оранжевый),
сплав по р.Конталягытгын (голубой).

22 августа (46 день) Примерно в 3.30 встал, немного мутит, наверное от жаренного. Вышел из палатки — небо чистейшее. Ни одного следа самолета. И так весь поход. Да, и в этом нам повезло – увидеть, как выглядело небо по всей Земле, лет 100 назад. В кустах кричит куропат. Пролетели две сороки! Я думал, что их здесь нет. Гуси над Танюером ходят табунами, штук по 50. Благодать, не передать. Подогрел завтрак, надо собираться и идти, ведь мы так и не в графике, отставание один день. Поднял Тимура в 5.00. Опять уха из гольца, Тимыч балдеет, как кот. Я стал поспокойнее к рыбе, но действительно вкусно, и не надоедает пока. Солнце пригрело, разложились сушиться, я зашил байдарку (две дырки, одна из которых 2 см), Тимур заклеил.



Ремонт.

Все ОК! Собираемся. Подносим упакованные вещи к красной герме, стоящей на берегу, которую не открывали с вечера за ненадобностью. Дай думаю, посмотрю, как она перенесла вчерашнее пребывание в воде, на дне лодки. Может что-то просочилось, хотя скрутка по моим прикидкам была выше ватерлинии внутри байдарки, но все же. Открываю шов, на нем сырость. Так. Заглядываю внутрь — капли на бортах, вынимаю сухофрукты в мешке, смотрю, а они сырые, орехи увеличились в объеме раза в два. Капец. «Тимур, похоже, проблемы у нас, смотри» - и уронил герму на бок, из которой струей полилась вода, да много, с полведра. И далее достаю по порядку: патроны в пластиковых коробках сырые, сухари — в кисель на половину, конфеты частично подтаяли, частично превратились в сироп, рис мокрый и разбух полностью, макароны наполовину. Пауэрбанки!!!!!! Открыл мешки, защищавшие их дополнительно, а из них вода полилась. Все, заряжать теперь нечем. Тем не менее, качественно вытрясли из них

воду и положили на горячий борт байдарки, может чудом заработают. Понятно, что загляни мы в мешок вечером, многое успели спасти, либо с меньшими последствиями, ну а что-то в любом случае бы вымокло, поскольку полиэтиленовые фасовочные мешки в течении полутора месяцев прохудились. Да, основной объем круп был расфасован в ПЭТ бутылки, но не весь, плюс кое-что из сыпучего, сухари и т. п., путешествовало в собственной упаковке, дублированной пакетами.

Внимательно осмотрев герму, обнаружили небольшую дырку, расположенную примерно в том же месте, где была пробита байдарка. То есть, обе ткани были повреждены одним ударом. Да уж, неожиданно.

Все намокшее разложили на сушку, благо солнечно сегодня, поплывем, как разберемся с этим. Потом пришла идея ускориться сушкой на сковороде, на костре, и пошло: соль выпарили, раскисевшие сухари превратили в обжаренную труху, далее сушки и прочее. Тимур развернул все конфеты, сироп выпили. Процесс, восстановления, конечно, очень долгий, поэтому решил постараться до 18.00 все завершить, а завтра встать в 3.00 утра, быстро собраться и пройти намеченные 90-95 км за 10 часов. Тимур согласен.



Сушимся.

В результате спасли практически все, потерь немного, все просушено, переупаковано. Единственная беда это пауэрбанки, они точно на выброс — окислятся. День теплейший, +20, наверное, ходим в одном термобелье, в первый раз за поход. Кстати не мылись уже больше месяца, и нормально, никакого дискомфорта и нюансов, которые можно было бы ожидать в связи с этим. В городе через день душ, здесь же, в связи с постоянными гонками, как-то не до этого. В Анадыре в баню ходим.

Вечером, ближе к ночи, поднялся сильный ветер. Палатку колотит, пришлось оттяжки укрепить дополнительными камнями, поскольку стоим на песчано-галечной косе, при

этом боковую оттяжку все же порвало. С трудом удалось зафиксировать боковину пирамидой из крупных голышей.

Легли — не могу уснуть порывов и хлопков тента, ветер из косого, по отношению к палатке, превратился в боковой. Непонятно, что будем делать, если колышки повырывает, развернуть палатку на ветру не сможем точно, придется так сидеть, а если дождь пойдет, то станет совсем не очень. Чуть подремал, смотрю — бок ослаб, вышел, подтянуть. А перед сном сказал Тимуру, что надо байдарку привязать, как бы ветром не унесло. В ответ: «Да ну, вряд ли». Согласился — маловероятно, лежит надежно, не трепыхается, от воды далеко.

Так вот вылез, закрепил оттяжку, и еще догрузил ее. Пошел к берегу, свечу фонариком — нет лодки! Вещи стоят, а байдарка исчезла. Ветер свищет, кусты шумят. Подбежал к палатке, проорал: «Тимыч, байды нет, унесло! И, побежал вниз по течению, куда и дует ветер, освещая местность фонариком в разные стороны. Слева высокие кусты, справа основная протока Конталяваама, впереди, метров через 200 — Танюрер, перед которым растет высокая ольховая поросль, и это шанс. Куча разных мыслей пролетела, пока добежал до кустов, глядь, а она стоит параллельно берегу в воде. Еще порыв, и пошла бы дальше, в Танюрер, а он широк, утащило бы на противоположный берег со сносом по течению, пришлось бы плыть и так далее. То есть лодка лежала вверх дном, почти по ветру, и, когда направление порывов сменилось на боковое и усилилось, ее сорвало и прокатило 100 метров со смещением к реке, затем швырнуло в воду.

С трудом перебарывая ветер, притащил байдарку в лагерь. Тимур только вылез, говорит ошалел с перепугу от моего крика и еле вылез из спальника, пока заевшую молнию открывал, в ужасе от потери лодки и такого глупого окончания путешествия. Посмеялись, в очередной раз приговаривая: «Пронесло, повезло, ура, живем, слава небесам.» Очевидно, что в отличии от ситуаций с медведями или проблемами на сплаве, случившееся сегодня это непростительная и позорная ошибка. Известно много историй, когда плавсредство уплывало, и этот момент у нас всегда на контроле, но оказывается оно еще и летает. Опыт.

В итоге привязали байду к палатке, носом по ветру, пригрузили рюкзаком, камнями, и под вой ветра уснули в 23.30.

23 августа (47 день) Встали в 3.00, сегодняшняя задача дойти в район г.Шпиль (1033м.), на которую есть планы подняться. Расстояние около 100 км, что много для разового перехода, и понятно, что не случись вчерашней вынужденной дневки, оно было бы пройдено с комфортом за два дня. Жестко хочется спать. Собрались, и в 8.00 vyplыли. Вошли в Танюрер и, как договаривались с Антоном и Ириной, сделали каменный тур на стрелке рек, положив туда записку и пару шоколадок. Рядом соорудили треногу из жердей, привязав наверху красный пакет, чтобы конструкция была лучше заметна с реки. Плыдем дальше, Танюрер супер река во всех смыслах: широкая, глубокая, с быстрым, но неопасным течением, протекающая в большой и красивой долине. Даже на разбоях легко читаются основные протоки, по которым идти одно удовольствие — леишь, и то слева, то справа сливаются боковые рукава, чтобы затем разветвиться вновь. По берегам много высокого ивового и ольхового кустарника, обиталища куропадок, много лис, но гусь пропал, оно и понятно — мы вытащили ружье. С байдарки стрелял по куропаткам, выгодно стоявших на песчаной косе, но мимо, и главное без подранков.

Сразу появилось много перспективных мест для рыбалки. У одного из омуток мне удалось быстро наловить с десятков хариусов, в то время как Тимур собрал плоску голубики, и в путь. Проходя очередной мелкий пережат, заметил расходящиеся волны от

идущей против течения крупной рыбыны. Красная! Сомнений нет, это лосось, но какого вида, разглядеть не успел. Будем ловить.

Небо чистое, тепло, вчерашний ветер так и не принес непогоду. Обошли гору Верблюд, по ее форме решив, что это одногорбый. Гребем без остановки, и я очень удивился, когда на обеде Тимур сказал, что прошли всего 33 км – треть намеченного, а это означает, что впереди 6-7 часов гребли с полной выкладкой.



Окрестности Танюрера.

Пообедали мы, кстати, в устье реки Кытапнайваам, по которой Марина Галкина сплавилась в 98 году до Танюрера, от озера Безымянного, и далее ушла бечевой в его верховья, выше нашего сегодняшнего старта. Надо сказать, что когда плыли, я смотрел качество берегов для подъема вверх и реально представлял, как она поднималась, насколько это было сложно физически и технически.

Мы же решили далее не останавливаться, идти на результат. Тепло, после еды разморило, да так, что временами гребу на автомате, успевая увидеть секундные микросны. Тимур машет головой, стряхивая сон, как башкирский конь, отгоняющий слепней.

Окружающий пейзаж, это в основном одиночные горы, холмы или группы возвышенностей, основные хребты остались позади, севернее.

Появились невысокие, но очень живописные скалы. На одном из высоких торфяных обрывов прошли под удивительным мерзлотным навесом выступающим консолью метра на 4-5, жаль не успели отснять видео. В этих местах, особенно в устье реки Бурной, Танюрер течет одним руслом, с приличным перепадом, высокой скоростью на струе и мощными валами на сливах и прижимах. Несколько раз пришлось пробивать «бочки» при прохождении не слабых шивер, в результате намокли сами и немного набрали в лодку.

Давно маячившая на горизонте гряда гор стала приближаться, это хребет Пекульней. Идем хорошо, вижу, по правому берегу что-то белеет, присмотрелся – рога! Это лось, прорисовались очертания, сначала головы, затем все туши. Гигант, лежит брюхом в воде, подогнув ноги под себя. Один рог белый, почти весь облез, но шкурка еще висит лохмотьями, другой рог наполовину темный. Лопаты огромные, больше метра каждая, шкура черная, лоснящаяся, с отливом. Ходом пошли на него, снимая видео. Он неспешно встал, поднялся на террасу, за кусты, остановился, поглядел на нас, и ушел в тундру. Без сомнений, это самый большой из виденных мною ранее сохатых. Старый зверь. Далее, чуть ниже вышли на большую стаю гусей, голов 30. Основная часть плывет по воде, тогда как несколько штук медленно идут по берегу, вдоль кустов. Крупные. Мы перестали грести загодя, решив стрелять с байдарки, на ходу, и только если подпустят близко. Так и получилось. Выстрелил в двух крайних, дуплетом, но попал в одного, который упал сразу, второго похоже не задел, и он улетел вместе со всей сорвавшейся стаей. Есть!!! Наконец-то!!!



Удача.

Гусь серый, большой, и это то, что нам сейчас очень кстати, в дополнение к рыбному меню. Съедем «с костями».

Тимур очень рад, и я тоже.

Ближе к вечеру поднялся встречный ветер, стал подтормаживать нас, но скорость все равно высокая, особенно на перекатах, коих очень много сегодня.

Отрог Пекульнея уже совсем рядом, и я было нацелился на островерхую гору, внешне подходящую по абрису на шпиль, но Тимур сообщил, что нам дальше. Течение упало, пошли плесы, плюс усилился южный ветер. Река петляет, и он постоянно меняет свое качество с изнуряюще бокового, на еще более мучительный косой, или встречный. Гребем изо всех сил, как роботы, молча.


Солнце садится. Появились деревья, затем пошел настоящий ивовый лес. Деревья высотой метров 10-15, с огромными гнездами орланов-белохвостов, которых мы сегодня наблюдали не раз. На прижимах проходим под берегом: мелькают стволы диаметром с полметра, висит красная смородина, и главное запах – пахнет листвой и ивой, как на реке Деме, в саду у родителей. Ну, дела! Чукотка! Лес! Ниже пошли завалы, ну прямо, как на Камчатке.

Невероятно.

Местами, в тени больших деревьев хорошо просматривается дно и я заметил несколько поднимающихся кетин. Посмотрел на спиннинг, да только некогда рыбачить, гонки.

Чуть не пропустили важное – мы только что пересекли Северный полярный круг, вошли в приполярье.

Смеркается. Из-за поворота появилась гора – идеальный треугольник, но до нее еще далеко, вряд ли успеем сегодня. К счастью это оказалась гора Учгеней, она дальше, а Шпиль уже рядом, только его не видно из-за деревьев.



Гора Учгеней.

Сориентировались по навигатору, без него бы точно проскочили место для удобного и наиболее короткого восхождения на гору.

Последние сотни метров шли впотьмах, плохо различая характер реки. Опасно.

Встали на удобной косе, одолев за сегодня 105 км, за 10 часов ЧХВ. Это наш рекорд на байдарке. Устали.

Ужин – чир, хариус, голубика.

Послали СМС домой. +6, но холода не чувствуется.

Небо чистое, луна серпом, красота. Кто-то с хрустом расхаживает по лесу, оно и понятно, все зверье здесь.

Уснули в 1.00.

24 августа (48 день) Подъем в 8.00, жара, ни облачка.

Опять передвигаюсь с трудом, как будто гири на ногах, а надо на гору идти. Вершины не видно, она скрыта ближними сопками, мы же стоим недалеко от устья ручья Тополиного, на отметке 85 м. То есть набор 950 метров, плюс сбросы-подъемы, метров 1100 набежит, а это прилично.

Прибрали лагерь, байдарку привязали к завалу.



Чукотский завал.

Довольно быстро собрались, перешли ручей-протоку, и сразу попали в голубичник. Ягода крупная и сладкая, причем разных форм, от круглой до овальной, ранее на встречали такого, наелись вдоволь.

Дальше по мху и кочке, непросто идет. Метрах в 300, наткнулись на сухую голову большой кеты, видимо мишка притащил, или орел.

Ну и зубы у нее, как у волкодава.



Зубы как бритва.

Поднялись на промежуточную вершину, с названием Фишка, откуда открылись красивейшие виды на долину Танюрера, петляющую реку, с множеством проток, окаймленную лесом.



Виды на Танюрер.



Нормальный такой лес.

Идем по полянам красного арктоуса, слева идеальный островерхий треугольник горы Учгеней (по-башкирски «уч» означает «три», наверное, по-чукотски тоже).

Открылся вид на Шпиль, который по форме менее острый, не очень соответствует названию.

Далее по ровной седловине, подъезжая по пути мороженую морошку, дошли до глубокой долины бокового ручья.

Наметили трассу подъема на вершину, спустились, попили воды, и тут Тимур обнаружил пропажу хобы и жестоко расстроился. Хоба то самодельная, еще со студенческих времен, выдавшая виды, не вещь – друг. Похоже, оставил на куруме, когда переодевались, снимали лишнее. Долго чертыхался, а потом так двинул в гору, что я еле успевал.

Молодец! Может.

Стоит лишь эмоционально собраться.

Подъем крутой, мелкая сыпуха, часто останавливаюсь отдышаться. Виды как из самолета, и чем выше, тем величественнее. Горы здесь заканчиваются, дальше река выходит в низменность, усыпанную огромным количеством озер.

Видимость километров 50-70, фантастические дали, сложно оторвать взгляд от этого тундрового калейдоскопа. Как же здорово, что пошли в эту радиалку, и спасибо погоде, за подарок.

Передых, Тимыч сказал, что осталось 200 м набора высоты и 1 км по прямой. Но метров через 500 закричал «Ура!».

Здорово, вовремя, а то я подседох, если честно.



Тимур первый.

Вершина Шпиля оказалась действительно острой, с обзором на 360 градусов, небольшой площадкой наверху и туром без записок. Ветерок, оделись и перекусили, затем фото и видео. Вид в сторону хребта Пекульней просто великолепен своим многоплановым раскладом гор и возвышенностей.



Вид в сторону хребта Пекульней.

Чувства не передать, какая-то смесь восторга с воодушевлением, ликованием - эмоциональный экстаз. Погода идеальная. Вечереет.

Перед возвращением Тимур включил радио, поискал российские каналы, в желании утолить информационный голод, но безуспешно. Что-то не так, по выходу в цивилизацию надо будет разобраться.

Начали спуск, ускорившись насколько позволили курумы и каменная сыпуха.

По навигатору нашли примерное место, где потеряли хобу и двинули на спуск, ведь надо еще с гусем разбираться. Дошли, минут пять покружили, искали, и Тимур нашел ее, лежащей на камне. Ура, ведь шансы были не высоки.

Бегом добежали до реки, Тимур задержался на сборе голубики, а я ощипал и быстро разобрал гуся, затем начал варить шулюм по-охотничьи. Это густой суп со специями, но без наполнителей, разве что рис можно положить немного. Непотрошенный гусь потянул на 2,9 кг. Сеголеток. Жирный.

В итоге, прилично устав, уснули в 24.00.

Прошли 15 км по прямой.

25 августа (49 день) Встали в 5.00. Заглянул в котелок, а там холодец, студень, аромат непередаваемый. Подогрел, попробовали – обалденно. Мясо рассыпчатое, бульон насыщенный, густой, это даже не еда, а лекарство. Завтракаем под восторженное и повторяемое многократно: «супер», «невероятно», «объединение», «фантастика», и т.п.



Шулюм.


Собираемся, погода отличная, очень тепло, появилось много мошки, которая активно лезет в глаза, при этом почти не кусает. Все проблемы решает накомарник. Вдвоем починили боковину палатки, в месте крепления оттяжки, прошив и заклеив место разрыва «родной» тканью самоклеякой. Получилось надежно. Решили сделать сэлфи фэйсов на память.



Экипаж корабля.

Загрузились, перед выходом говорю Тимуру: «Что-то красную рыбу не видно давно, не прыгает». В этот же момент, по середине протоки, вылетает темная туша и звучно плюхается: «Кета!». Стали пробовать, но не берет, поймали лишь пару крупных хариусов, потеряли полчаса. Вышли в 11.00, идем по протокам, в окружении ивового леса, несет очень хорошо. Много куропатки, видели несколько больших стай, но неудобно стрелять, да и некогда.

Открылся вид на покоренный Шпиль.



Гора Шпиль.

Налегаем на весла, сегодня большой километраж. Сначала редко, а затем все чаще стало видно поднимающиеся стада кеты, попеременно с горбушей. Участились прыжки, временами очень впечатляющие. Похоже, мы попали в самое начало хода, поскольку дохлой рыбы по берегам нет – не отметала еще. Соответственно и медведей не видно, скорее всего они ушли ниже, где икромет в разгаре. Не перестаю удивляться времени нереста, ведь почти сентябрь на дворе, а по информации рыба должна была пройти здесь в начале августа.

На обед встали на песчаной косе, тянущейся вдоль длинного плеса с ровным течением.



Обед у нерестового плеса.

Пока располагались, рядом выскочили две здоровенные кеты, и неподалеку еще. Я взялся за спиннинг, но как не усердствовал, не менял блесны, бестолку, лишь раз было что-то похожее на удар. Если присмотреться, на глубине видны участки с потревоженным галечником и песком, это лунки для кладки икры, где-то рядом стоит самка.

Отличное место для нереста, чувствуется, что рыбы здесь много, но спровоцировать поклевку так и не удалось.

Поели. Плыдем дальше, ужасно хочется спать, гребу на грани сознания и сна – мучение. Спасают домашние заготовки, сушеные яблоки и бананы: пока челюсти работают, сон уходит.

Гребем, вижу светлые точки на крутом берегу. Шевелятся. Медведица и три пестуна пасутся, и мы идем прямо на них. Метров за 100 медвежонок увидел нас, дернулся, тут же медведица подняла голову и вся троица побежала в гору. Очень светлые, толстые, на ягоде отъедаются сейчас.



Мамка и два пестуна.

Дальше по течению, на излучинах, по направлению на запад, стал хорошо просматриваться центральный горный массив Пекульнея. Мощный, острый, с множеством скалистых останцев, «перьев», гребней и т.п., он значительно украсил немного однообразный пейзаж среднего Танюрера.

На одной из кос медведь идет, теперь черной масти. Тихо подплыли метров на 100 – не чуёт, не видит, рыбу дерет, ест. Когда ниже него оказались, Тимур крикнул «Как дела Миха?!» Тот увидел, поднялся на задние лапы во весь рост. Здоровый, нюхает воздух, уши торчком. Чуть позже учуял, и бегом в кусты.

По берегам, особенно на галечных косах появилось много чаек, стало больше орлов и воронов.

Вдоль берега валяется мертвая рыба, остановились посмотреть – горбуша, мелкая, с пустыми глазницами и усохшая на солнце.

Ароматы стоят крепкие. Гомон и хохот объевшихся чаек-родителей, писк и драки подросших уже птенцов.



Завялена без соли.

Решили, что надо ставить крупную сетку на кету, а то по Танюеру еще день идти, и если здесь не поймает, дальше ее может не быть. Причем вставать надо в первом удобном месте, чтобы был залив, тишь. Часов в 18.00, проходя мимо подобного места, увидел, как кетина вывернулась. Стоп. Место хорошее, но без дров – если поймает, разделаем и ниже пожарим.

Разгрузились, и первым делом поставили сеть. И не успели вернуться к берегу, уже хлобыстнуло и поплавки утонули. Подплываем, есть, один здоровый, кило на пять, другой поменьше. Хорошо.

Нужно еще самку икряную. Только отошли, вышли на берег, смотрю, опять что-то попало.

Смеркается.

Проверили, сидят два гиганта самца, килограмм по 8, уже лошальные, зацепились зубами и перепутались. Пришлось, высвобождая, вырезать кусок сети, потому как бьются они жутко и выпутать не реально - руки зубами порвут. Красивые кетины, темно-фиолетово-полосатые, но морды страшные, облезлые, с гигантскими зубами. С такими деформациями, очевидно, что скоро сдохнут. Оказалось, что это не все, в конце крупная самка. Менее фиолетовая, более розовая, в такой икры должно быть около килограмма.



Kera.

Да, рядом с самкой сидел чир килограмма на 2, которого совсем не ждали, полагая, что это рыба в основном озерная.

Все, достаточно. Сеть быстро сняли.

Стемнело.

В завершении часа 3 чистил и разделявал рыбу, посолил розово-красную икру кеты и чировую, желтовато-кремовую. Икру отделил, отжал «центрифугой», раскрутив в руке колесом, и посолил, как положено.



Икорный натюрморт.

Мясо кеты светлое уже, какое-то мылкое, при подъеме от океана уже частично потерявшее свои качества, но посмотрим, может будет съедобно.

Хвостовые части присолили на вяленье.

Сегодняшний результат 48 км, за 6ч. ЧХВ. Стоим выше устья р.Ныгчекваам, в районе озера Углового.

Сон в 24.00.

26 августа (50 день) Встали в 6.00. Дождь чуть покапал и закончился, +10.

В планах дойти за два дня до озера Танюергытгын, осилив половину четвертого пешего перехода, устроить там дневку в честь дня рождения Тимура.

Это будет непросто, придется напрячься.

Попробовали красную икру, она получилась малосольная, сухая, на вкус удивительная, ароматная, густая, кожица тонкая. Много приходилось пробовать вариантов ранее в походных условиях, но эта лучшая, видимо наиболее созревшая. На Урале, Кольском, Путорана и Камчатке, пробовали икру разных видов лосося, но всегда ближе к морю, и потому, скорее всего, недоспевшую.



Высший сорт.

Пока собрались, потеплело до +20, небо очистилось, стало припекать, вышли и вовсе по жару. Идем хорошо, появилось много высоких крутояров, подмытых берегов с выходами мерзлоты. Как не всматриваемся, останков древних животных не видим, да и что-либо рассмотреть на высокой скорости, среди наносника, веток и камней, сложно. Но надежду не теряем.

Сплав не сложный, течение ровное, темп высокий. Гребем безостановочно.

Пролетела стрекоза. И это Чукотка! Конец августа.

В местах, где к косам прилегают кустарниковые заросли, практически стопроцентно видим табуны куропаток. Причем подпускают близко, но после выстрелов улетают без потерь, как заколдованные. Вывод: добыча с воды и на ходу маловероятна, шансы мизерные.

Ближе к обеду увидел по ЛБ трубу – землянка, похоже.



Охотничий балок-землянка.

Подошли к берегу, простучали крышками, медведей пуганули, чьих следов очень много. Оказалось, что это сезонно посещаемый охотничий балок, скорее даже полуизба, полуземлянка. Вязанки капканов с сенах, несколько объединенных мышами огромных лосиных рога, пустые бочки из-под топлива. Думаю, это канчаланские ребята здесь промышляют, либо с Красноено поднимаются, что вероятнее, хотя до него гораздо дальше, километров 250.

Надо сказать, что Танюер кажется даже более глухим, чем горная часть в районе Чаантала. По крайней мере, такой признак прежнего присутствия человека, как топливные бочки, единичны, вездеходок нет, оленеводы из Канчалана ходят восточнее.

Мусора нет, чистота первобытная, да и турист здесь очень редок.

Ниже река стала шире, появились заливы, на одном из них, справа, взлетели сразу несколько гусиных стай, но еще большая часть осталась, разбежавшись по кустам. Десяток двинул в залив, и мы пошли на скорости к ним, заряжая ружье. Молодняк скрылся в траве, вожак же, очень крупный гусь, поплыл поперек залива, подпустив на 20 метров, но по инерции развернуло неудобно, в результате я задергался и промазал оба выстрела. От звука еще несколько птиц улетело, мы же пристали к берегу и я побежал за «береговыми». Походил по кустам, пусто, как испарились. Метров в двухста от реки небольшое озеро, подошел, двинулся вдоль кромки – никого. И вдруг из травы, метров в пяти от меня, гогоча, с разбегу пошли на взлет два гуся. В проводку, влет, выстрелил два раза, сбил одного наглухо, другой даже не дернулся, улетел. Первый упал на середине, и хорошо был ветер, тушку подтянуло к берегу, откуда удалось вытащить ее кое-как – топко. Пошел к лодке, чуть не наступив на лежащую в траве сухую, большую щучью голову. Понятно, значит настали ее места. Подходя к Тимуру, собирающему ягоды, вскинул руки с добычей вверх и заорал: «Гусь! Есть печенка на день рождения!» Тимыч аж подпрыгнул и затанцевал: «У-а-у! Ура-а-а!!! Молодец! Круто!». Оказалось, он не слышал выстрелов из-за ветра, хотя расстояние совсем небольшое, да и не надеялся особо, что будет удача.

Дальше пошли, поднялся ветер в лицо, не сильный и теплый. Местами косы сплошь усыпаны мертвой рыбой. В воде плывет много дохляка, на прибрежных кустах, торчащих из воды, гирлянды отметавшей горбуши. Вонюща. Задумались, стоит ли пить воду сырую из реки, и решили, здесь, следует или кипятить, или набирать из притоков. Много хищных птиц, за километр насчитал около десятка орланов-белохвостов.

Несет быстро, река мощная, Пекульней все ближе, радуется красотой в любом освещении в течение дня, и угрюм вечером.



Нас сопровождает Пекульней.

На одном из участков видели четырех медведей на расстоянии километра друг от друга. Разных цветов, мастей, и с разной реакцией на нас.

С 18.00 начали искать стоянку с дровами, для жарки рыбы, но все не то, не нравится. В итоге вынужденно встали впотьмах, на песчаной косе, где мало дров и они в основном сырые после недавнего наводнения. Применяв все умения, и все же с большим трудом, одолел задачу, пожарил. На ужин поели вдоволь икры – бесподобно. Жаль, что хлеба нет, лепешки кончились, грызем сухари. На удивление жареная кета оказалась вполне съедобной, даже вкусной. Стало очевидно, что спирта осталось мало, надо экономить. Решили вспомнить студенчество, попробовать «офицерскую кашу», это перцовка с трухой от сухарей. Но тогда получалось съедобно и эффективно, сейчас же вышла такая гадость, что еле осилили. Ужасная дрянь, мучительная, до отвращения к спиртному. Зареклись от такого блюда впредь.

Заметили, что сегодня после 6 часов сна выпались, и весь день было легче. И грести, и вообще.

Ночуем недалеко от озера Подкова. +12.

Итого прошли 65 км за 7 ч. ЧХВ, в 1.00 сон.

27 августа (51 день) Встали в 6.30. Над нами ни облачка, абсолютно голубой небосвод. Тепло, +15. Кто бы сказал, что нас ждет такая погода ближе к сентябрю, не поверил бы.

Тимур собирается, я потрошу гуся. Его вес 3,1 кг, побольше первого. Разделал быстро, на герме, иначе все будет в песке. Понял гусиную конструкцию и теперь могу разобрать тушку за 15 минут без ломки костей и повреждения потрохов. Печенку и грудинку подсолил и отложил в контарку, пожарим с луком на дневке, остальное сварим. Параллельно сварили уху из кеты, в ней плавники, брюшки и хвосты. Очень вкусно, особый вкус, только без хлеба слишком жирна. Чтобы не нести на переходе съели весь котел, и это далось не просто.

Вышли в 12.30. Дальше – пир пернатых хищников, ощущение, что они слетелись со всей Чукотки. Течение ослабло, перепад отметок в этой части совсем мал. Хорошо хоть сильный ветер здесь не везде, и крепко дует только на меридианальных участках, поэтому с полной выкладкой получаем 4- 6 км/ч, что неплохо. Как здесь пройдут Антон и Ирина, идущие следом на катамаране, затрудняюсь представить, а идти им до Краснено.

Лишь к обеду подошли к устью реки Чумвеем, далее вверх, последний подъем на пути. Километра полтора прошли на веслах до первого переката, где стало понятно, речка слабенькая, придется попотеть. Прицепили веревку и пошли. Что-то еле идет, непроходящая слабость, ноги ватные. Пятнадцатиминутная ходка кажется часовой, скользкие камни добавляют эмоций. Да, в таком состоянии мы бы Эквиатап с Таврераном не прошли. Ну, разве что проползли бы.


Сейчас вся надежда на гусятину, которая может подпитать, восстановить. Хорошо, что плесы часты, течение слабое, местами удастся пройти вдоль берега. Но мелко, приходится часто выходить. В прибрежных кустах десятки выводков куропаток на километр, такой плотности мы еще не видели. Однако не до них сейчас, да и в бронежилетах они похоже, дробь их не берет, а патронов мало осталось. Места щучьи.

Жара, градусов под тридцать.

Похоже, до Танюрергытгына сегодня не дойти, непосильно, то есть день рождения Тимыча выпадет на ходовой день. Ну что ж, он не расстроен, вечер 28-го то никуда не денется.

Встали пообедать на небольшой косе, усыпанной кучками фиолетового гусяного помета – угадывается их ягодный рацион. Разложились, я попробовал икру, смотрю, икринки

слегка слизью прозрачной покрылись на жаре. Вкус еще не изменился, но черт, она явно начала портиться, процесс пошел. Добавил масла, бесполезно, склизкость не проходит, промывать не вариант. Стало понятно, что до ДР она не дотянет, решили съесть, а это грамм шестьсот. С трудом осилили почти все. Да, сглупил я, надо было сильнее солить. Чировая, к примеру, посолонее получилась и сейчас почти свежая, продержится еще. Дальше появилось больше плесов и удалось дойти до пешего перехода оставшиеся 6 км за 2 часа. Все, больше подъемов против течения не будет! Встали в 19.00. Стоянка на крутояре, сегодня спим на мягком мхе. Байдарку на этом переходе разбирать не будем. Вес груза значительно убавился по продуктам, плюс идти предстоит короткие участки от озера до озера, которых на этом переходе 9. Поднялся на ближайший береговой холм, зная, что будут красивые виды, но не думал, что настолько.



Чумвеем-куропачья река.

Чумвеем течет в ложбине, оформленной разноцветными осенними кустами, а вокруг голая низкорослая тундра. Теперь понятно, откуда здесь скопления стай куропатки - просто больше нигде спрятаться.

Сегодня пройдено 17 км сплавом и 8 на подъеме, в сумме за 5 ч. ЧХВ.

Пред сном радость – еще 2 пауэрбанка работают!!! Должно хватить до конца похода.

Отослали сообщения семьям.

Сон в 0.30.

28 августа (52 день) Подъем в 6.30, в палатке очень тепло, Тимур впервые спал без спальника.

Тем не менее, высокая влажность, все отсырело, и это к хорошей погоде. Немного облачно, +12. Поздравил Тимура с ДР. Поели, относительно быстро собрались, и вышли в 10.30.

Рюкзак и красная герма получились по 35 кг (первая ходка), другие – по 17-18, плюс байдарка (вторая ходка).

Идетя неплохо, кочки и мочажин мало, да и расстояния до озер небольшие, 0,5 – 1 км. Ориентироваться легко, берем направление по навигатору, чуть поднимаемся и вот, следующее озеро.



Идем с озера на озеро.

Озера небольшие, илистые, вода пахнет болотом, много гагар, кричат, как бы мячат. Погрузка иногда сложновата, трясина, приходится раскатывать сапоги.

Между вторым и третьим озерами напали на большую поляну морошки. Она мороженая, мягкая, ароматная, светлая. Пособирали.

На берегу четвертого озера сплошные голубичники, ягоды висят гроздьями, как виноград.



Витамины от доктора Осень.



Пятое озеро большое, километра 4 длиной, и имеет название Крутобережное. Прошли по центру, много нырковой и серой утки, которая близко не подпускает. Как переплыли, на берегу нашли череп оленя с рогами.



Шестое озеро со следами посещения людьми. За ним короткий перешеек, и вот оно, озеро Танюрергытгын, на которое мы и не планировали попасть, поскольку изначально хотели пройти по более короткому, «малоозерному» переходу, расположенному на 15 км выше по Чумвеему. Но здешняя практика хождения против течения показала, что лучше идти по гладкой воде, чем вверх по реке.

Пересечение озера начали с залива. По левому берегу увидели нечто бело - стальное. Думали ступень ракеты, но нет, это емкость, и, видимо, недавно перемещенная. Она большая, смахивает на ж/д цистерну, примерно в половину ее размера. Интересно посмотреть, но вечереет, а еще километров 7 идти, и пока нет ветра, каждая минута на счету.

Пол озера прошли с попутным ветерком, но быстро смеркается, а завтра дневка, нужно место хорошее. В общем, уперлись изо всех сил, гребли очень старательно, а дальний конец озера еле приближается. Тимур уже чертыхается в непонимании – гребем, а будто на месте стоим. Я спокоен, по воде видно же, что скорость отличная, километров 10 в час.

Наконец, уже в темноте, подошли к устью ручья, к которому и стремились. Вышли, осмотрелись с фонарями, паразительно, отличная стоянка – ровно, мелкий ягель, берег галечный. Ожидали ил, и траву, а тут оказывается каменистое дно. Супер! Попробую на налима донки поставить. Дров много.

Быстро развернулись, я пожарил грудинку с печенкой, целую сковородку. Прямо с нее и съели, горячими, обжигающими кусками с жирком и жареным луком.

В палатке повис непередаваемый аромат поджаренного гуся. Тимур сказал, что ничего вкуснее не ел, мол, шедевр. Похоже на то, плюс сказалось, что жареного мяса не кушали почти два месяца.

Тосты. Перцовка. Чаепитие.

Сон в 1.00, на дворе +10.

Прошли 16 км по воде и суммарно 4 километра пешком, в режиме хождения за два раза.

Выложились основательно.

29 августа (53 день) Подъем в 6.30, сна всего 5 часов, но хватит: рядом, в 4 км гора Одинокая, с нее должны быть виды. Хочется взойти, оглядеться вокруг. Ее отметка 319, а озеро 70, то есть подъем 250 метров, думаю осилим, хотя здорово устали и дел много.

Движет одно – никогда не жалели о радиалках, даже если это очень тяжело.

Прикинул, что за 4 часа можно обернуться. Разбудил Тимура, он готов.

На Танюрергытгыне штиль и птичий гомон: утки крикают, гагары мычат и протяжно мяукают на все лады, лебеди стонут вдалеке. Красота, озеро живописно оторочено холмами, местами поросшими единичным ольховым кустом, напоминающим молодые виноградные посадки на юге.

Как же повезло со стоянкой. Ровная, украшенная разнообразными кустами и стелющимися кустиками полыни и т.п., как будто высаженных по дизайну. Очень крутое место – мечта.



Дневка на Танюрергытгыне.

Собрались, постоянно подгоняю Тимура, и есть смысл – все ускоряется.

Вышли в 10.30. Сначала по кочке, затем пошли курумы и твердые террасы, на которых много грибов. Думал белые (очень похожи), потом разобрался – подосиновики. Забили точку на навигаторе, на обратном пути соберем. Ближе к вершине попили из ручья

вкуснейшей горной воды. Давно ее не было, в последнее время тухлая речная, или того не лучше болотная, торфяная.



На подъеме.

С вершины Одинокой виды на 360 градусов, кругом озера, видны отроги Пекульнея, правда нечетко – пасмурно стало. Но красиво, осень, краски, журавли уходят. Долго не простояли – ветер поднялся, и тучки дождевые подползают. Обратно быстрее пошли, собирая попутно грибы. Закапал дождь, я ускорился и к 14.00 был в лагере, вымокнув по колено.

Сразу поставил тесто и три донки, с которыми пришлось повозиться. Пока ставил, тесто убежало в спальник, жидковато замесил, пришлось сушить.

Далее жарка лепешек, какао, оладьи, грибов, и в завершении пирушка в честь дня рождения, дубль два.

В подарок Тимуру - «шнурок» - цепочка от найденных на переходе Телекей-Вульвыведем карманных часов. Она ему для крепления мультитула к поясу очень кстати подошла, да и память о Чукотке будет. Тимыч рад, а то все на веревке, что неудобно и ненадежно.

Плюс ему куча поздравлений пришла на трекер.

Дома все отлично, все хорошо.

Под сон уже, в темноте, дай, думаю, проверю донки. Начал с ближней к ручью. Тяну, вроде пусто, потом смотрю, леска вбок пошла, как начало тянуть еле самортизировал, рывок, затем аккуратно подтащил бревнышко. Налим. Крупный, есть печенка!

Похудее того, с Конталягытгына, но голова больше, вид посуровее. На других донах – пусто.

На разделку сил не хватило, завтра.

Сон в 23.30.

30 августа (54 день) Встал в 7.30, неплохо выспался. Пасмурно, дождик иногда. Тепло, +12.

Подогрели и кушаем на завтрак гусиный суп, это священнодействие, на такое время не жалко, обгладываем косточки до блеска, запивая бульоном.

Рыба, которую сушили по ходу движения, наконец, готова.



Вяленые чир и кета.

Сегодня завершающий переход: примерно 6 км пешком по кочке и 4 километра по двум озерам. Очевидно, что будет непросто. Тимыч какой-то грустный, как ослик перед работой. Основной напрягающий момент, это кочка, по ней идти, а тем более тащить байдарку, что на порядок сложнее, чем по террасам.

Разделка и обжарка налима заняла прилично времени, плюс доготовка съестного, ревизия продуктов, починка, текущий мелкий ремонт, и т.п. Возились рекордно долго, как будто оттягивая выход. Ощущение, что появился психологический барьер к движению пешком ходом, причем у обоих.

Погрузились, проплыли на веслах по озеру до ближайшей точки для старта, и пошли первым рейсом, с грузом на плечах. Идетя тяжело, все-таки кочка действительно добавляет мороки, когда читаешь отчеты, сложно представить реальные ощущения. Второй рейс с волоком байдарки еще муторней, здесь Тимур тащит за нос, я же поднимаю корму, подталкивая рывками и перебежками, потому, что не видно куда ступаешь, постоянно спотыкаешься и теряешь равновесие. Радует только отсутствие сильного дождя, моросит вяло.

И так медленно, с частыми передышками дошли до озера, потратив уйму времени. Опять устали, что-то не чувствуется прилива сил после вчерашней дневки.

Встали на берегу 8-го по счету озера с названием Крестовое, одолев в две ходки всего 2,5 километра, и потратив на это 4 часа.

К озеру примыкает небольшое озерко, отделенное перешейком, на которое вереницами тянут гусиные стаи, возвращающиеся из тундры, с жировки. Начали ставить палатку,

разводить костер, а совсем рядом гогот и гомон, как на ферме. Поддавшись азарту, взял ружье и четыре патрона пошел попытать удачу на вечерней зорьке.

Пытался скрасть в сумерках, но куда там – улетели. Но вдруг пошли на круг в направлении меня (не видят, я в дождевике), бах-бах, мимо. Штук сто, не меньше прошло, разворачиваются и еще раз надо мной, только в лучшей позиции, бах-бах, опять промазал. И все, патронов на сегодня нет. Ну ладно. Хотя, не плохо было бы попасть, предыдущих съели уже.

Пришел пустой, но Тимур отреагировал спокойно, мол, будет еще счастье, птицы много - мы на Чукотке.

Место для ночлега неплохое, на сухом мху.

Поели, сон в 23.00.

31 августа (55 день) Встал в 6.00, пасмурно, весьма быстро собрались, вышли в 10.00.

Переплыли Крестовое, перетащились на озеро Приютное, решили, что названия эти явно неспроста, с историей. Приютное красиво отдельными разноцветно-осенними островками. Впечатляет. Вообще, все девять озер на этом переходе, да и пять предыдущих, расположенных в горной части, удивили и порадовали своим разнообразием и особенностями. Вдобавок они здорово подкормили нас рыбой, по ним пройдено более 50 километров маршрута, и вот озерная тема завершена.

Остался последний четырехкилометровых переход до реки Ынпынгевкууль. Как не пытаюсь настроить, Тимур вялый какой-то, задумчивый, видно, что выдохся. В глазах мечта перелететь этот участок на вертолете. Много разговоров про «вот бы вездеходку». С его стороны поступило предложение разбить участок надвое. Согласен, пройдем половину, пообедаем, потом добьем остаток. За раз – не реально. Сил нет.

Поперли, первая ходка, и сразу подсекли попутную, старую вездеходку. Вот так повезло! Тимыч обрадовался, повеселел немного. Только планировалось попутную возвышенность обойти, а дорога пошла через нее, пришлось взбираться, кочкам говорим - нет. Тимур отстает, я в ожидании обедаюсь голубикой. Сходили за байдой и потихоньку доперли ее до обеда. На ней и поели посреди тундры.



Обед на переходе.

Осталось 1,5 км! Встали, пошли, и вот она речка! Показалась из-за холма. Красиво изгибается среди ровной тундры.

Вдруг выскочила лиса и ушла в кусты, за ней еще одна. Смотрю, третья лежит на куче песка у норы. Ясно, выводок лисий, пофотографировал не торопясь.



У норы.

Далее спуск, и вот она, река на «Ы», Ынпынгевкууль.



Вышли на берег, ой, все в дохляке горбуши, так же, как и Танюрере. Только здесь она гораздо крупнее и раньше отметала, соответственно разложение хуже, вонь крепче, плюс река объемом меньше и продукты распада в значительно большей концентрации на кубометр воды.



Миссия выполнена.

Пить нельзя. Неподалеку журчит ручей, решили набрать воды после второго рейса, заполнить все емкости.

Сама река здесь вполне приемлема для сплава, как по ширине, так и по глубине.

На обратном пути обнаружили следы стоянки оленеводов, им видимо удобно следить за оленями с этих холмов, обзор великолепный.

Второй раз прошли с байдаркой легче: вниз она сама едет, как санки.

И вот. Дошли! С ума сойти – все, пешки больше не будет. Приняли друг от друга поздравления, и начали располагаться на ближайшей косе, убрав предварительно тушки горбуши. В ручье вода коричневая, болотная, решили, ну ее, будем речную кипятить. Дров полно.

В итоге встали на место в 17.00, весь день тепло, +12-15, сухо.

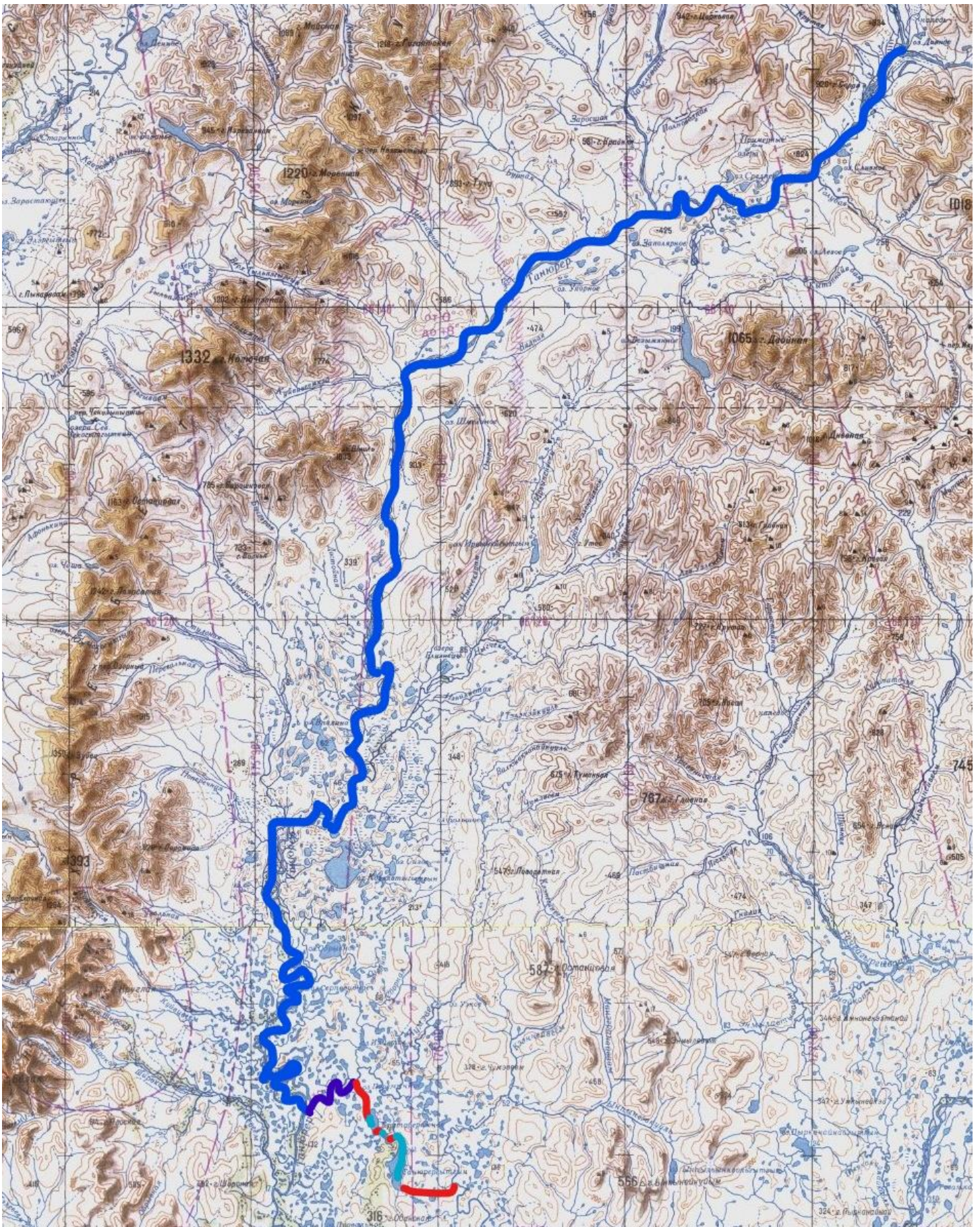
Пройдено пешком 4,5 км x 3, и по воде 3 километра.

Вывод: очень повезло на пешках с отсутствием дождя, за исключением прохода Чукотских ворот. Общий пеший километраж около 36 км, или 108 километров в две ходки.

Перед сном всем СМС: «С окончанием лета!»

Отбой в 21.30.

Решено – смещаем подъем ближе к рассвету.



сплав по р.Танюрер (темно-синий),
подъем по р.Чумвеем (светло-синий),
пеший переход (красный),
проход по озерам (голубой).

01 сентября (56 день) Встали в 4.00. Просыпался в 3.00, но было темно. Тимур, весь поход спавший в двух спальниках, сказал: «Жарко», и досыпал раскрытым. Мне давно одного хватает.

Пошел дождь, затем затих. И так два раза.

Вышли в 9.00. По берегам тонны горбуши, в воде центнеры. Чаек мало, основной пир позади, и эти останки уже никого не интересуют. Река спокойная, скорее мелкая, чем глубокая, частые перекаты, которые проходим, изредка протаскиваясь. По всей видимости уровень минимальный – давно не было хороших дождей. Еще на пять сантиметров ниже, и наша скорость упала бы в разы.

После пешки гребется хорошо, налегаем на весла, нон-стоп. На прибрежных песках много, очень много куропатки. По одной из стай выстрелил наверняка. Прямо в кучу, должен был выбить штук пять, но упала одна, остальные улетели в кусты. Решили на куропатках поставить точку, из-за малой результативности и дефицита патронов. Теперь только гуси, на зайцев не рассчитываем, их нет уже почти тысячу километров, и похоже уже не будет.

Появилось много утки, но она осторожная, не подпускает.

Река понемногу набирает ширь, сплав несложный, единственно важно не ошибиться с протоками, выбрать основную, чтобы не попасть на непроходимые мели.

Рыбы в реке не видно, лососевые прошли, хариус не прыгает, и есть ли он здесь - вряд ли. Вся надежда на щуку.

Подшли к двум лебедям, их не стреляем, такое правило. Внимание приковано к ним – красивые. До них уже недалеко, вижу справа гусь на берегу, одиночка. Стоит, шею тянет, мы плывем. Лебеди сорвались, полетели. Когда осталось метров 50, гусь задергался, вроде в полет. Стреляю, брык, готов! Тимур чуть не выпрыгнул из лодки, вскинув руки и возопив: «Е-е-есть!!!». Подплыли. Хороший гусак, сразу наповал. Тимур восхваляет удачу и стрелка. Да, опять мы с мясом. Опять будет разделка, надо вставить пораньше. Начали искать место (желательно не песок) и нашли, прямо в устье речки Пырковаам. Пока разгружались, пару раз ударила щука посреди Ынпынгевкууля. Сразу собрал спиннинг, поставил поппер, говорю Тимуру: «Сейчас будет щурятина». И со второго заброса вытаскиваю килограмма на 2-3.



Удачный день.

Потом было еще два выхода, но атаки пустые, промахиваются.

Хватит.

Разделявал дичь и рыбу в сумерках, но хватило терпения на жареху из грудинки гуся с гречкой и жареным луком.

Получилось вкусно особо, по – домашнему.

Остальное сварили, отдельно куропатку и гуся, чтобы не путать вкус.

Днем было тепло +10, к ночи же похолодало до +2.

Прошли 40 км за 7 ч. ЧХВ.

Уснули в 22.00.

Перед сном отправили сообщение - поздравление детей с первым сентября.

У Тимура младшая дочка пошла в первый класс, а папа где-то у Аляски кочует.

Просто папа – турист.

02 сентября (57 день) Встал в 3.30, светает. Гуси с гоготом уходят с озер после ночевки на поля, кормиться. Птички запикали, куропаты перекликаются – кукарекают по-своему, непередаваемым дьявольским смехом.



Утро.

Бужу Тимура в 4.00, выползаем.

Общее состояние глубокого недосыпа, теперь отключаюсь не только при гребле, а постоянно, стоит только остановиться.

Покидал поппер, был выход, но мимо.

Завтрак. Утренний бульон с мясом выше любых похвал, едим молча, только щуримся.

Воду кипятим, остужаем и пьем, несмотря на то, что остатков горбуши меньше стало.

Собирались не долго, в 8.30 вышли. Традиционное: «В добрый путь!» и вперед. Река хоть и равнинная, но несет неплохо.

Еще с вечера увидели на карте место, где Ынпынгевкууль делает четырехкилометровую петлю, разделенную перешейком метров 50. Тимур предлагал переташиться, я же полагаю, что смысла нет, с учетом потерь времени на выгрузку – погрузку.

И вот подходим, по навигатору где-то здесь. Тимыч предлагает выйти, посмотреть, ну давай, говорю, вот как раз протока уходит резко вправо, там удобно зачалиться. Заходим в нее, проходим протяженный мощный слив и видим противоположный берег широкой реки, что это? Перешеек промыло! И мы разом срезали 4 км и почти час ходового времени. Отлично. Этих изменений на навигаторе еще нет, значит, старица образовалась совсем недавно.

В целом река здесь имеет классический равнинный характер, петляет в высоких торфяных берегах, галечника и быстрин мало, косы из мелкого песка.

Часто встречаются мощные выходы мерзлоты, где мы, не теряя надежд, высматриваем мамонтовые останки.

Плывем, засыпая на ходу. Пробовали вариант, один гребет, другой спит, не получается, Тимур так вообще не может, мне же надо постоянно подруливать. Не то. Поэтому спасаемся челюстной гимнастикой, жуем сухофрукты, орехи.

Объявляю обед. Встали на песчаной мини косе, поросшей травкой. Едим, смотрю, мы же на луке сидим, попробовал, действительно зеленый лук, еще цветет здесь.

Ничего себе, в сентябре! Набрали, пойдет в уху, потом можно салат с майонезом сделать витаминный. Прекрасно.



Как с грядки.

Погода великолепная – солнце, +15. Курорт. Даже сильный северный ветер не очень холодный, вдобавок он нам еще и попутный, поскольку река течет в основном с севера на юг.

Некоторые проблемы приносят большие петли, в них есть участки, текущие на север. Приходится упираться, стараемся пробиваться под берегом, прикрываясь кустами. Часто помогают холмы – взгорки, встречающиеся почти на каждой петле. Эти возвышенности, кстати, очень красивы, в оттенках красных, зеленых и желтых цветов. Осень все ярче, возможно это уже максимум насыщенности цвета. Тимур предполагает, что это чукотское бабье лето, наверное, но оно уже почти месяц, что даже для Башкирии большая редкость.



Ольха-зеленый, березка-красный, ива-желтый.

Гребу и думаю: разве можно было предположить в начале похода, проходя по Ледовитому океану, что в конце маршрута нас ждет тепло. Сейчас у обоих пальцы, потрескавшиеся на море, зажили, трещины затянулись бесследно. А я был уверен, что в конце августа и сентябре будет кромешный морозный и дождливый ад, что следовало из рассказов и описаний Чукотки.

С этим прицелом и брали одежду, вплоть до легких пуховиков, которая оказалась практически не востребована. Ну что тут скажешь, везенье сопровождает нас пока, а там поглядим.

Завершили ходовой день в 17.00 на заросшей песчаной косе, рядом с заливом. А поросла она невысокой желтой ромашкой, и некоторые цветы еще не отцвели!

Пожарил щуку, мясо которой желто-красное в сыром виде и становится белым при жарке.

Вкусная и сочная.

Вероятно и цвет, и вкус, связан с летним рационом, в это время она питается в основном нерестовой горбушей.



Филе чукотской щуки.

В наших же краях водится щука на вид такая же, но на вкус абсолютно другая, со знаком минус.

Хороший день. Прошли 42 км за 8ч. ЧХВ.

Сон в 23.00.

03 сентября (58 день) Подъем в 4 часа, опять недосып - месть за вечернюю нерасторопность. Похолодало до +4, плюс все тот же северный ветер. Облачно.

С утра новая практика: разводим таблетки антигриппин, так сказать «в постель». Он шипучий, сладкий, бодрит, и, наверное, полезен – решили использовать излишки, оставив немного в НЗ.

Побросал спиннинг минут 10, поймал щуку на три кило, остальные несколько атак оказались неудачные, причем одна была очень крупная, судя по всплеску. Давно предпочитаю щучью рыбалку именно на поппер в качестве приманки: за неожиданные и бурные нападения, визуальный контакт и отсутствие зацепов.

Еще раз насладились вареной гусятиной, быстро собрались, параллельно пожарив улов, и вышли в 8.30.

С первого километра сразу и жестоко клонит ко сну, все плывет перед глазами, улетаю, но гребу на автомате. Река стала широкой и медленной, и теперь без ручного привода байдарка уже не идет.

Тем не менее, перекаты пусть редко, но встречаются, и мы провожаем каждый из них как последний в этом походе, пытаюсь запомнить как он выглядит. Дальше, до самого Анадыря, будет гладководье.

Ветер попутный, средний, в самый раз. Тучки испарились, небо ярко голубое и глубокое, какое бывает только осенью. С каждым днем вереницы журавлей все длинней, курлычат

они все печальней, летят выше, иной раз еле различимы, а значит, летят издалека. Идут строго на восток, в сторону Канады, а там уж развернутся южнее, в сторону Мексики. Время от времени встречаются стаи гусей, но не подпускают. Осталось пара дробовых патронов и решено охотиться только при случае с высокой вероятностью.



Серый гусь.

Куропатки тьма, через каждую пару сотен метров, взметаются бело-коричневые вихри, штук по двадцать, перед тем подпуская на любые лады, но нам их не надо.



Петушок бдит.

После обеда течение пропало совсем, начался стояк. Невдалеке появился знакомый силуэт аквалангиста – о! здравствуй, тюлень. Теперь эти ребята будут сопровождать нас до самого Тихого океана, еще километров 150.

Через километр увидели трубу сооружения, отмеченного на карте как «землянка Каанты». Зашли посмотреть, балок оказался пустым и разбитым, все поросло кустарником.

При посадке в байдарку обратили внимание на «шербатость» дна, оказалось это нерестовые ямки горбуши, их хорошо видно по сбитой тине. Интересно, ранее не приходилось их видеть близко и явно.

Плывем, удивляемся малой посещаемости этих мест, они вполне доступны для моторной лодки, но следы пребывания людей отсутствуют абсолютно, видимо далековато, нет смысла жечь топливо от Канчалана.

Под вечер долго не могли найти приемлемого места для стоянки, в итоге встали на крутоватом галечном берегу с относительно ровным участком под палатку. Тимур занялся палаткой, я готовкой. Он увидел, да и я обратил внимание, что поднимается вода – это прилив, мы дошли до зоны влияния моря. Переставил палатку выше на метр, затем еще, и еще, пока не уперся в крутояр. Тимыч уже явно на взводе, а вода все прибывает. Пришлось вдвоем быстренько частично ее разобрать и переставить в другое место, с приличным уклоном.

Деваться некуда, потерпим, а прилив приличный, 0,5 – 0,7 метров итого, хотя вода еще пресная.

Вечером похолодало, высыпали звезды. Ночь еще короткая, но полноценная, темная.

Пройдено 40 км за 8ч. ЧХВ.

Переходы по 4 часа долгие, поэтому решили собирать индивидуальные перекусы в контарки: понемногу сухого мяса, сала, чуть лепешки. Вдобавок, жуя, можно бороться со сном.

Сон в 22.30, t +5.

04 сентября (59 день) Подъем в 4.30, проспал немного. Погода сказочная, в воздухе запахи осени. Солнце, небо чистое, +5.

У меня от этой идиллии возникает тревога, что хорошие дни заканчиваются, и основная непогода застанет нас на Канчаланском лимане. На это же намекает и стабильный северный ветерок.

Попасть в затяжные шторма на стокилометровом водоеме, шириной до 10 километров, да с приливно-отливными особенностями, будет испытанием похлеще предыдущих. Поэтому прошу Тимура не расхолаживаться и держать темп, с прицелом на отдых ближе к Анадырю.

Возражений нет.

Появилось ощущение, что исчезло бессилие, как-то мы взбодрились. Может мясо помогает, хотя может это мне кажется.

Собрались, выдвинулись, и стало понятно, что течения почти нет, оно на уровне погрешностей приливных явлений. Отметка здесь +1 метр от уровня моря, и теперь как говорится, все в наших руках. Налегли на весла, поглядывая щучьи места – кусты и травянистые участки берега.

Довольно быстро нашли хорошее, где в течении получаса я вытащил 4 штуки до 4 кг весом, при этом атак было штук двадцать. Примечательно, что щука здесь всегда делает один бросок и уходит, в отличие от Кольского, где она будет гнаться пока не схватит поппер, либо уткнется тебе в ноги.

Ну и стало ясно, что с белками у нас теперь порядок, практически до финиша, и гусям мы желаем всего доброго. Конец охоте.

К рыбалке же интерес остался, а конкретно к поимке кеты или нельмы.

Пошли дальше, активная гребля, ветер не мешает, и так час за часом. Ширина реки здесь до 300 метров, глубину не определить, но явно больше 2-х метров. Там, сям тюлени греются на пляжах, и особо не бояться. Одного засняли, подпустил метров на 30, спал похоже, а как почувал опасность, запаниковал и, колыхаясь, быстро ушел в воду.



У ластоногих сиеста.

Через километр остановились в перспективном месте, решив взять еще одну щуку, чтобы уж точно хватило.

Сделал пару забросов, слышим звук, гул негромкий.

Моторка! Вот и сама лодка вышла из-за поворота. Оранжевая дюралька, увидели, идут к нам.

В ней трое чукчей, парень и две женщины, помахали, а я им, мол, причаливайте. Пристали, вылезли, поздоровались.

Оказалось, поехали за брусникой: бабушка Ирина, мама Инна, и сын Степан, очень удивлены нам. Представившись, добавили: фамилия наша, говорят, обычная, французская – Эйневье.

На «Ынпыныкуле» ранее не видели путешественников, и никогда не слышали, чтобы по этой реке кто-либо спускался сверху. Сами ходят километров на тридцать выше этого места, до перекатов, как правило, за крупной щукой, концентрирующейся, в районе последних перекатов. До двадцати килограммов попадают бревна, и идут на корм собакам, люди едят «нормальную» рыбу – нельму, чира, на худой конец сига.

Любят посещать реку осенью, потому как добычливо и природа в ярких красках - «осень красивее лета».

Сами из поселка Канчалан и до него 20 км, 10 по Ынпынгевкуулю и 10 вверх по реке Канчалан. Нам же от устья вниз и в поселок мы не попадем.

Посмеялись над нашим названием реки, нет, говорят, так никто здесь ее не называет, это Ынпыныкуль. Рассказали, что скоро начнет скатываться белорыбица (нельма), а красная рыба уже прошла.

Мы поинтересовались о возможности прохода по лиману, на что Степан ответил, что на нем, обычно, большая волна, «кипит» он даже при несильном ветре, и что по прогнозу завтра будет умеренно штормить.

С интересом послушали наш рассказ, про пройденный маршрут. Кое-какие места, близкие к поселку, до Танюрера, им знакомы, далее нет. Названия поселков Амгуэма и Мыс Шмидта известны, и где они находятся, знают, но это очень далеко и бывать не доводилось.

Хорошо поговорили, сфотографировались, пожелали удачи, и мы выдвинулись.



Семья Эйневье.

Прошли почти до устья, решили найти на берегу сушняка на вечер. Собираем, смотрим, моторка опять к нам идет.

Подъехали, чуть говорят, не забыли, и передают два пирожка с брусникой и кулек сахара. Мы с радостью взяли, рассыпавшись в благодарностях. Они же, помахав, уехали, отказавшись взять что-либо от нас.

Пирожки! Свежие, ароматные, вкусные.

Начинка выше всяких похвал. Тимур оценил: «До этого мечтал о шоколаде, теперь буду о пирожках».



Подарок.

Чуть проплыв, вошли в Канчалан. Он широченный, километр, не меньше, течет здесь в низких берегах. А ведь был план идти восточнее, от озера Янранайгытгын через связку озер с выходом в верховья Тнеквеема и сплавом по нему, с завершающим, почти двухсоткилометровым переходом по Канчалану. На решение поменять этот участок маршрута повлиял разбоисто-мелководный характер Тнеквеема, практически по всей длине. На это я обратил внимание, рассматривая спутниковые снимки, и сделал соответствующие выводы, незадолго до старта, месяца за три. И это большая удача, ведь иначе мы бы потеряли сплавы по Конталявааму, Танюреру и Ынпынгевкуулю, подъем на Шпиль, и многое другое, получив взамен очевидно менее интересное.

Почти сразу нашли место для ночевки, долго прикидывали, зальет ли приливом, сомневались на счет опасности быть подмоченными в случае большой волны, но все же остались. Альтернативы нет.

По реке изредка проходят катера, морские, модные. Ну, вот и все, безлюдье закончилось. Соответственно возросла надежда на помощь в случае серьезных проблем, но расслабляться рано, конечный участок один из самых опасных на маршруте.

В честь выхода в цивилизацию устроили пирушку – чечевица с гусиной печенкой на первое и оладьи с какао на десерт. Завершили праздник с чувством безусловной сытости. Благодарь.



Грех жаловаться.

Пересчитали, продуктов осталось ровно до Анадыря, если не придется долго пережидать волнение на большой воде.

Благодаря хорошим результатам на сплаве в течение последних десяти дней, мы вошли в график и имеем на прохождение последнего, морского участка, полных шесть дней при ежедневном прохождении 15-20 км. В этом ритме мы и прошли участок на Чукотском море.

На завтра настрой сделать рывок, если метеоусловия позволят.

Время от времени ходим посмотреть подъем прилива, что определяем по маячкам.

Погода тихая, +8. Утки летают, гуси вдали.

Сегодня прошли 15 км, за 5 ч. ЧХВ.

Отбой в 23.00.

05 сентября (60 день) Встали в 4.00. Тишина оглушающая, как в погребе. Ясно, что это шанс пройти значительную часть лимана, поэтому ускорились по сборам. Судя по метке, прилив не дошел до палатки 15- 20 сантиметров, повезло со штилем, при волне были бы серьезные проблемы.

Набрали воду во все емкости, дальше будет соленая.

В 8.30 вышли по отливу в полное безветрие. По глади, как по льду, перешли на противоположный берег Канчалана, скорость хорошая, никого нет. Пошли вдоль кромки берега, обращая внимание на мусор, пусть редкий, но режущий глаз после длительной

чистоты. За три часа одолели 18 км, что очень воодушевило, скорости добавляет пусть слабое, но течение, все-таки мы еще на реке.

Остановившись на галечном берегу, чтобы размяться в очередной раз напали на дикий лук. Надо же, он еще цветет, мягкий и сочный. Вспомнилась чукчанка Наталья Сергеевна из Амгуэмы, которая в разговоре сетовала, что лук «окостенел», и было это в начале июля. Напрашивается вывод, что местный лук растет поэтапно, все короткое лето и начало осени.



Осенний лук.

Здесь закончилась речная часть похода, далее следует второй морской участок, залив Берингова моря – Канчаланский лиман.

Берега расступились, открыв кажущиеся далекими линии низких тундровых берегов. За ними синеют горы.



Вошли в лиман.

Поднялся слабый северный ветер, и мы, ускорившись и обойдя остров Гырынвелер, встали в устье реки Гырмэкууль, на обед.

Отличное место, примечательное наличием кедрового стланика, усыпанного рыжей и мелкой прошлогодней шишкой. Попробовали полущить – да, есть орешки, но меловаты. Не думал здесь встретить кедр, ведь даже вездесущая лиственница в этих краях не выживает.


Пока ели, подошла лодка, в ней мужик с дочерью. Оказалось это владелец подсобного хозяйства, расположенного в районе мыса Озерного, так называемого 3-го горла, в 30 км ниже. Предложил подвезти, баню затопить, мы отказались, поблагодарив, сославшись на отсутствие спешки и желание идти самостоятельно. Сказал, что такой штиль большая редкость в этих краях, еще чуть поговорили, и они ушли.

Да, этот шанс упускать непростительно, поэтому мы экстренно собрались и налегли на весла, подгоняемые слабым, попутным, северо-западным ветром. Сначала шли хорошо, но ветер усилился и сменил направление, волна быстро выросла почти до метра, поэтому, когда зашли за мыс, дружно выдохнули. Снова стало тихо, идти тепло и комфортно, скорость до 7,5 км/ч!

Катеров нет, они стараются подниматься по приливу, по высокой воде. Встали по ЛБ, в обычном месте, на ягеле, пройдя 44 километра за 8ч. ЧХВ, что есть отличный результат

для гладкой воды, даже если учесть, что отлив помогал, добавляя 1 км/ч. Выполнена двойная запланированная норма дневного перехода.

Похоже рядом озеро, над головой постоянное движение, набор пернатых тот же.



Край озер.

На ужин борщ, да какой! Увеличили порции сухого мяса и других продуктов – можем себе позволить с такими скоростями передвижения и выкладкой. Хотя, не сказал бы, что сильно устали, чувствуется, что быстро восстанавливаемся, процесс пошел, несмотря на ежедневный недосып.

Уснули в 22.00, в полнейшей тьме.

06 сентября (61 день) Проснулся около 4.00, затемно, от громких криков гагар, чаек, гусей. Полежал, послушал, взялся за дневник, и через полчаса они разом умолкли. В 5.00 общий подъем. Облачность, тихо, +8. Похоже прогноз на шторм не оправдался, и у нас второй шанс. ОК.

Усиленный, полуторный завтрак, ну и конечно жареная щука, хе из нее же, и т.п.

Вышли с началом отлива, который начинается здесь в 9 утра, и взяли курс на пролив, на 3-е горло. Надо пояснить, что отсчет сужений лимана ведется от Анадыря, и это дальше из трех.

Со свежими силами дошли до него за час, одолев 7 километров, хотя отлив только начал разгоняться. Сзади подошел небольшой катер и остановился на мысу, у своей палатки, где стоит короткая сеть с огромными поплавками. Когда мы их обходили, мужики прокричали предложение подбросить до Анадыря, уточнив, все ли у нас в порядке есть ли еда, чай, сахар. Убедившись, что все в норме, помахали, сели на катер, дали газу и ушли. Молодцы, приятно слышать, чтут северные традиции, путник им не безынтересен.

В проливе высокая скорость течения, на глаз километров 5 в час. На выходе появилось много тюленя вокруг байдарки, выглядывают, подплывают в упор и с хлопком и брызгами ныряют. По характерным звукам, что-то вроде хорканья и коротких рыков, сливающихся в единый гул, на берегу, вдалеке, увидели лежбище. Тимур посмотрел в бинокль, их там несколько сотен. Красивое явление.

Поверхность лимана тиха, чудеса продолжают.

Оценив риски как минимальные, взяли курс на следующий мыс Ергын, 2-го горла, еле видимый вдали. Уперлись и прошли 16 км за 2 часа, чуть не лопнув от малой нужды. Все же отлив отличная подмога, здорово тянет. Расписание по нему такое: первый с 9.00 до 15.00, затем с 21, до 3-х ночи. То есть периодичность 6 часов, 4 цикла в сутки.

Немного подустали, поели на мысу и решили далее правым берегом идти, сколько осилим.

Видимость хорошая, и как только прошли пролив, сразу открылись сооружения в районе поселка Шахтерского и гора Михаила с вышкой, что в районе Анадыря. Немного осталось, километров тридцать по кривой через 1-е горло, мимо мыса Толстого.

Пройдя с километр вдоль берега, краем глаза увидел движение в районе Угольных копей, где видны радары – «шампиньоны». Белая сигарета поднялась от земли, и, с разворотом пошла на нас. Самолет. А до этого мы сомневались на счет времени своего вылета, через неделю, 13 сентября. Посмотрел на часы – 15.42. Вот так и думал, что вылет в 15.40. Сфотографировал с приближением – надпись Utair, да, это наш рейс. Отлично, не надо звонить в аэропорт.



Наш рейс.

А потом начался прилив, скорость упала. Гребем на максимумах, за бортом вода несется, а судя по берегу, идем черепахой. Жмемся к нему в упор, так лучше, быстрее. В итоге,

после двух часов такого темпа, когда Тимур уже «дошел» и клял все, на чем стоит свет, добрались до устья ручья, перед поворотом на мыс Толстый.

Такая реакция понятна, очевиден эффект «выгорания», чувства обострены, нервы ослабли. За два месяца испытаний хватило, теперь даже относительно небольшое непредвиденное напряжение вызывает раздражение.

Место стоянки оказалось отличное для дневки – много дров, хорошее место для сети (решили понять, что водится здесь, в малосоленой воде). На удивление много пернатой дичи, как если бы мы остановились не в двадцати км от Анадыря, а в двухста. Как причалили, поднялись несколько стай серого гуся, в одной из которых был белый экземпляр, наверно альбинос.

Место не посещаемое, корабли ходят по фарватеру, километрах в трех-четыре, соответственно есть надежда набрать ягоды на подарки.

Небо чистейшее, +15.

Включили приемник, появилась местная волна – радио «Пурга».

Остался один рывок, но с 5-ти километровым переходом через реку Анадырь, и все будет зависеть от погоды.

Сон в 22.00.

07 сентября (62 день) Вставал в 3.00 – на всем обильная роса, значит, будет жарко. Встали в 6.00, выспались. Слегка облачно, небольшой прибой.



Канчаланский лиман.

Поставили сетку, вернее то, что от нее осталось, половина полотна - дыры.

Стирка, еда, затем пошел за водой, но его нет, видимо уходит под землю задолго до лимана. Вода немного солоноватая, что в ближайших, что в дальних лужах и озерках, на кашу пойдет, для питья и чая же, непригодна.

Рыба попадает изредка: ряпушка, сиги, камбала. Поймали корюшку – запах свежих огурцов от нее настолько силен, что раздается метра на три. Пробовал на спиннинг порыбачить, может нельма возьмет, или красная рыба, но нет, не хочет. Собрал его окончательно, отметив, что этот поход рекордный – ни одна блесна не потеряна.

Днем случился дополнительный сон, настолько глубокий, что еле отошел, как после наркоза.

С трудом, но нашел пресный ручей, правда вода в нем цвета крепкого кофе, и запах не очень мягко выражаясь. Пробежался по ягоды – мало, только под берегом, где менее ветрено, в тундре ноль.

Вечером последние оладьи, какао и прочее.

По плану хотели снять сети, но в сумерках пошла корюшка, попалась с десятков, решили оставить. Пока чистили рыбу, часа за два, ее набилось гирлянды, такого обилия еще не было на маршруте. Рыбу сняли, сетки сожгли. Все, эта тема закрыта.



Корюшка.

Время 2.00, и я думал не спать, через полтора часа начнет светать, предложил собираться, чтобы пересечь Анадырь поскорее, по тихой воде. Тимур против, хочет спать, настаивать я не стал, ветер пока слабый, ладно, спим, и в 2.30 улеглись.

08 сентября (63 день) Встали в 4.00. Еще темно, но рассвет уже начался, и птицы об этом активно докладывают.

Ветер усилился. Насколько возможно быстро собрались и вышли в 8.00. Дует все сильнее, с залива пошла волна. Зашли к ручью, набрали воды и побежали собирать ягоды.

Голубики мало, брусники же неплохо, она доспела, лежит красными гроздьями на белом мху. Порывы ветра усиливаются, волны заметно увеличились, пошли белые «барашки».

Отходили от берега, с трудом преодолев прибой, и пошли на мыс Толстый. Идти проблематично, дело в том, что лиман в этом месте мелкий, поэтому волна короткая и высокая, бьет в бок байдарке, захлестывает. Идем зигзагами, то под углом к берегу, подставляя корму, то от него, принимая набегающие волны носом.

После обхода мыса, вошли в русло реки Анадырь, развернулись и взяли курс на гору Михаила, правее видны пригородные постройки Анадыря. Осталось рукой подать, всего пять километров.

Волны стали выше, но положе, поэтому идем неплохо, перекачиваясь с одной на другую, подгоняемые ветром и быстро приближаясь к барже, идущей по фарватеру в нашу сторону. Определенно наши курсы пересекается, не ясно только, кто пройдет первым. Тимур забеспокоился, предложил притормозить, но когда стали различимы люди на корабле, стало понятно, что они идут первыми и капитан контролирует ситуацию.

Отсюда до берега оставалось не более полутора километров, как скорость течения реки здесь, в центре, резко увеличилась, надавливая на правый борт. Качка усилилась. Мы начали налегать на весла, потому как характер волн стал меняться, затем сходу вошли в зону беспорядочного волнения. Сначала я подумал, что этот хаос случился вследствие прохода баржи, но взглянув налево, куда нас несло течением, понял – мы попали в отливные «сулои». По сути это пороги образованные движением большого объема воды – потока несущегося по неровному дну, сформированному приливно-отливной деятельностью, вдобавок, встречающего ветер и нагонную волну. Причем эта свистопляска происходит в районе фарватера, и имеет границу, за которой до берега река тиха и спокойна, то есть можно сказать, что в этом месте течение реки усиленное отливными массами воды полностью гасят нагонно-ветровую волну, идущую с лимана.

На деле мы уже метров двести шли по более, чем метровой волне, проваливаясь, затем вылетая на нее, накрываясь туда-сюда из-за разноразличных толчков «кипящей» воды, стараясь держать курс носом против течения, при этом углом смещаясь к берегу.

Все произошло так быстро, что не успели обговорить порядок действий, шли по ситуации, молча, в полную силу налегая на весла, на пределе остойчивости лодки. И когда до тихой воды оставалось метров 200, я увидел боковым зрением, что нас тащит в основную сливную зону, с «бочками», на взгляд 4-й категории, с полутора метровыми валами. До них осталось метров сто, и здесь я прокричал Тимуров примерно так, но в мягкой интерпретации: «Налегай изо всех сил – несет в порог, там точно перевернет!».

Тут мы начали крутить веслами как никогда, вкладывая в каждый гребок все тело и душу, и, тем не менее, одолев 150 метров, не смогли полностью увернуться от опасного участка, кормой зашли в его крайнюю полосу, с трудом удержавшись в стоячих валах. И все-таки от основного сверхопасного и мощного потока мы ушли.

Ошарашенные произошедшим, молча погребли к берегу, оглядываясь на самое неожиданное препятствие, из пройденных в это походе.

Опять везенье, да какое.

Сложно представить более невообразимое и нелепое завершение маршрута – пересечь два раза Чукотку, и утопить весь скарб с собранным материалом, по сути, в городской черте Анадыря. Сами то мы наверняка выплыли, но что сумели бы спасти из уплывшего, и в каком состоянии, неведомо.

И вот берег.

Все.

Аллилуйя.



Осталось лишь дойти оставшиеся 10 км до городской стелы на набережной, откуда мы стартовали в начале июля.

Вдвоем затащили байдарку, Тимыч скинул свитер и майку, как футболист после финального свистка, запрыгал, вздымая руки вверх, с криками: «Уррра, мы выжили!»

У меня какое-то внутреннее ликование от успеха мероприятия, радость выхода из зоны тревог и рисков, в зону безопасности, ну и радость осуществления мечты, конечно. Поздравляю Тимура, жмем руки, трясем друг друга, говорю ему: «Дело сделано, Тимыч, ура». Он, улыбается в усы: «Да, все. Как же я счастлив».

Разлив последние капли перцовки, подняли тост, за победу.

Сели, смотрим на реку, туда, где пороги, а их уже нет – отлив прошел, течение упало. Как эту ситуацию можно было предугадать? Никак, только знать. Мы же готовились и опасались подобных явлений только в сужениях Канчаланского лимана, в горлах-проливах, через которые несколько раз в сутки проходят значительные приливно-отливные массы воды.

Теперь начинается праздник, и я пойду в город, куплю все необходимое для этого. На Тимуре лагерь и чистка ведра рыбы.

Место прекрасное, от города оно закрыто горой, его совсем не видно, перед нами на 180 градусов река и небо, и мыс Толстый, откуда мы стартовали сегодня, еле видный вдали. Рядом ручей с чистой горной водой.

Быстрым проходом Канчаланского лимана мы сэкономили два дня, и здесь будет дневка, настоящая, без рыбалки, выпечки хлеба, радиалок в горы и т.д. Отдых. Сон. Еда. Как положено.

В итоге я сбегал до центра Анадыря туда и обратно 15 км, из них половину берегом, набрал полрюкзака продуктов, в общем, пришел быстро, но на деревянных ногах – отвык ходить.

Из основных городских впечатлений – арбузы по 400 рублей за кило.

Далее, был прекрасный вечер. Сидели до полуночи у костра.

Отправили домой сообщения: «Мы в Анадыре. Все ОК».

Прошли 12 км, за 2ч ЧХВ.

09 сентября (64 день) Встал в 8.00, днем будет вторая серия сна. Прошел по берегу вверх, оказалось метрах в трех ста балок, новый, симпатичный. В береговых кустах лежат жерди для установки сетей, стоят столы, стулья – свидетельства прошедшей путины, горожане отдыхали, ловили рыбку.

Чуть позже, на моторке, подъехали анадырцы Александр с женой Галей, продемонстрировали местную технику прибрежной ловли сетью. Она короткая, метров 10, ставится в отлив, в гидрокостюме, так же и проверяется.



Рыбалка по-анадырски.

Познакомились, пообщались у костра. Много интересного услышали.

Пожарили корюшку, и не смогли подобрать эпитеты этому яству, настолько это вкусно, съели по две сковородки.

Частые чаепития. Аппетит неутолимый, и если желудок можно насытить, то глаза - нет.

Это лечится только временем, проверено.

Тихо, слегка облачно, +8. Река спокойная, на фарватере играют белухи.

Александр подошел, показал пойманную кету, оказывается, еще заходят единичные экземпляры. Цвет ее здесь гораздо светлее, чем мы ловили на Танюрере, бело-серебристый.

За мелкими занятиями подошел вечер, все стихло, небо совсем очистилось.

Похолодало до +4.

Около 22.00, как стало смеркаться, появилось слабое движение на горизонте, на севере. Как-будто слабое зарево, вроде свечения над городом. Но это направление, откуда мы пришли, и там нет населенных пунктов.

Чуть позже Тимур говорит: «Смотри, это же сияние». И действительно небо стало переливаться в цветах от желтого к зеленому, иногда чуть розовому, сначала слабо, затем ярче.

Мы сидели у костра, как в кинотеатре, глядя на огромный экран, и часа два смотрели это представление. Зрелище величественное, космическое и впечатляющее, ведь ранее Северного сияния нам видеть не приходилось.

Небесный салют в честь окончания маршрута, не иначе.

Попытки сделать качественные ночные фото не удались. К сожалению.

Затем яркость сполохов снизилась, и, в 1.00, мы пошли спать.

10 сентября (65 день) Встали в 6.00. Тихо и тепло. Ветерок. Решили дальше не спать, собираться.

Впереди 10 километров, это не более 2 часов хода.

Вышли в 10.30, уже по средней волне. Быстро дошли до Морпорта Анадыря, обогнули его, подошли к набережной у городской стелы, откуда уходили в июле на теплоходе «Сотников» и с разгону вылетели на берег.

Вышли. «Поход объявляется завершенным! Ура!!!» - и крепко обнялись.



Стела г.Анадырь (прежнее название Новомариинск).

Этот путь закончен.

Аминь.



сплав по р.Ынпынгевкууль (темно-синий),
сплав по р.Канчалан (светло-синий),
переход по Канчаланскому лиману (голубой).

Далее мы несколько дней прожили в палатке на набережной Анадыря, за которые:
-встретились с Антоном и Ириной, рассказавших о тяжелом выходе на катамаране-двойке по Танюеру других своих приключениях,
-не вылетели 13 сентября, в связи со штормом на лимане, отсутствием паромного сообщения, и невозможностью попасть на рейс (причем самолет улетел полупустым),
-чудом купили авиабилеты на 16.09 с относительно небольшой доплатой (8,5 т.руб.),
-так и не смогли посетить в баню, в связи с графиком их работы, соответственно привезли все ароматы тундры домой, порадовали семью,
-попали на великолепный фольклорный фестиваль народов Чукотки «Эргав 2019»,
-вернули свой исходный вес, на усиленном питании, и даже округлились,
-не смогли забрать у капитана теплохода «Сотников» котлы, оставленные на причале, на старте маршрута, в итоге они пришли в Уфу почтой, в декабре, когда и была поставлена окончательная точка в этом путешествии.

2.4 ИТОГИ, ВЫВОДЫ И РЕКОМЕНДАЦИИ ПО ПРОХОЖДЕНИЮ МАРШРУТА.

Однозначно это лучший, самый серьезный и сложный поход, из пройденных нами на сегодняшний день.

Как и предполагалось, маршрут оказался крайне разнообразен по части количества и динамики смены препятствий, отличия пройденных частей и отдельных его участков друг от друга, различия их ландшафтов и климата. К этому можно добавить обилие птиц и зверей, набор видов которых значительно разнится на территории не такого уж большого Чукотского полуострова.

За 54 ходовых дня было пройдено:

-пешеходная часть 274 км, из них пешие переходы 36 км, подъемы против течения 238 км,

-водная часть 994 км, из них по морю 198 км, по озерам 54 км, сплавы по рекам 742 км.

-11 рек (4 против течения), 4 пеших перехода, 14 озер, 3 радиальных выхода в горы.

Количество дней с осадками – 11.

Минимальная температура воздуха -6, максимальная +26 (в тени).

Пройденный маршрут характеризуется достаточной технической сложностью и большой протяжённостью, полной автономностью, что потребовало от участников хорошей физической, технической и психологической подготовки.

Здоровье не подвело, более того, на Чукотку мы оба прибыли с недолеченными простудами и бронхитом, убыли окрепшими и закалившимися. Против остаточной простуды Тимур принимали Бисептол, в горло Йокс, я пил иммуномодуляторы Исмиген и Трекрезан, как доктор прописал.

Из мелких текущих проблем надо назвать трещины на пальцах в холодный период (вылечили мазями на ночь, с одеванием хб перчаток для лучшего их действия, плюс заклейка пластырями днем).

Второе: у меня проблема с вросшим ногтем на ноге, которая мучала на Кольском с нагноением, опуханием и т. д. В этом походе решил проблему так: за две недели до вылета удалил четверть ногтя в травмункте. За два с половиной месяца он отрос на половину длины, при этом болезненных ощущений и неудобств не доставил.

Налицо оздоравливающий эффект от нагрузок и мобилизации организма вследствие стабильных холодных процедур начала похода. Немаловажно значение длительной диеты и здорового питания на маршруте.

Возможно некоторую положительную роль во время переохлаждений сыграло

употребление сорокаградусной перцовки в объеме 100 грамм во время критического замерзания, либо 70-80 грамм в обычные ходовые дни. На дневках воздерживались.

Согласно рекомендаций ВОЗ, безопасным для здоровья является 210 грамм чистого спирта в неделю, при чем в ней должно быть не менее двух трезвых дней. Можно сказать, что шли в этих рамках, не зная о них на старте, определив рекомендуемые объемы интуитивно. Тем же, кто способен обходиться в условиях Крайнего Севера без этой статьи в графе продукты — честь и хвала.

Поход был пройден успешно, в пределах графика, который в силу наличия свободного времени участников был составлен с запасом. Данный маршрут рекомендуется группе, очень хорошо подготовленной физически. Очень важна психологическая совместимость участников, а так же единство целей похода для всех и каждого из участников.

Снаряжение в целом без нареканий.

Байдарка «Викинг 4.7», отлично показала себя на морских переходах, сплавам по рекам с достаточной глубиной. Сделанное до похода усиление дна в районе киля тридцатисантиметровой полосой из тонкого ПВХ (утяжеление в весе 0,5 кг), считаем очень уместной, и достаточной защитой от воздействия камней. За почти 1300 км сплава и подъемов против течения, часто в жестких условиях, был лишь один прорыв шкуры, вне усиленной части. Проблемы байдарки это опасные зацепы килем за малозаглубленные камни при движении на скорости, грозящие переворотом, плюс отсутствие самоотлива.

В расчете на минусовые температуры в сентябре, при подходе к Берингову морю, была предусмотрена дополнительная одежда: легкие пуховики, флисовое белье и т. п., которая не понадобилась из-за затянувшегося бабьего лета. На Ледовитом океане, в июле, она также не была востребована, несмотря на температуру близкую к нулю, и ветер с моря. Сапоги из ЭВА в сочетании с неопреновым носком 3 мм держат тепло, легкие, подошва стерлась незначительно.

Трекер, как средство связи, удовлетворил все требования, большего нам и не нужно.

Ружье для походов в этих краях желательно, на крайние случаи, которые вполне реальны, а для побережья Ледовитого океана обязательно. К счастью оно не пригодилось в целях самообороны, скомпенсировав свой вес добытым мясом птицы, которой в осенний период предостаточно.

Сеть нужна как средство от безрыбья, если есть расчет подпитываться на маршруте рыбой. Сложилось мнение, что «выживальщикам» стоит брать мелкую ячейку 16-18 мм, в нее заходит мелочь до кило, остальная рвет. Метров 20-30 будет весить грамм 200-300, и ставить ее можно прямо в сапогах. По опыту Чукотки мелкая рыба держится у берега, и нет смысла закидывать глубоко.

Продуктов хватило, и их было бы достаточно в случае безрыбья и отсутствия охоты, если не учитывать утрату 12 кг круп и сахара при перевороте байдарки на Эквипатапе. В дальнейшем рыба и дичь покрыли эту недостачу. Обоюдное же похудение, в середине маршрута, скорее связано с потерей энергии от холода и физических нагрузок, нежели от недоедания. В любом случае нашу раскладку назвать экстремальной нельзя, она формировалась из расчета 500 грамм чел/день. Временами, и особенно к концу путешествия, мы шли в режиме гастротура высокого уровня с большим количеством и качеством походных деликатесов. О чем собственно и загадывали при подготовке маршрута, и что является важным элементом в понимании фразы «Поход — это праздник жизни».

Что касается продуктов, то из дома мы везли сухое мясо, сушеные овощи для супов, колбасу и сало. Остальное покупали в Анадыре на оптовом рынке, фасовали и

герметизировали там же. Для этой цели брали с собой небольшой электронный безмен, помогавший уравнивать веса и на маршруте, взвешивать рыбу и т.п.

Бюджет составил около 110 тыс. рублей на человека (транспорт, продукты, связь, снаряжение для данного похода).

Немного о нюансах хождения длительных походов вдвоем.

Вывод таков: как бы хорошо ты не знал человека по опыту хождения на коротких, до месяца, маршрутах, велики шансы осложнений. Как раз после месяца движения вылезают все болячки, и заканчивается запас терпенья, который собирался и копился заранее, для принятия индивидуальных особенностей товарища, все гипертрофируется. При этом возникшие проблемы нельзя назвать сверхзначительными и непреодолимыми, они обсуждались, частично решались.

В этом походе основным, диктующим фактором стал график движения, все вопросы вытекали из необходимости торопиться. Следующий момент, и скорее всего основной, это мотивация на преодоление - она тоже была разная в силу разных причин.

Я тоже не сахар, конечно, были ошибки, несдержанность, не достаточная гибкость и прочее, с этим надо работать, меняться.

В целом же хорошо прошли, весело и в срок.

Как результат успешного прохождения - поднятие самооценки, уверенность в своих силах, вера в способность преодолеть большее.

Во многом успех мероприятия связан с удачно сложившимися для нас обстоятельствами, погодой, прежде всего. Везение сопровождало нас ежедневно и буквально на каждом шагу, даже в неудачах была удача.

Что не удалось: увидеть белых медведей, моржей и китов, и, к великому сожалению - встретиться и пообщаться с оленеводами на кочевке. Но даже пребывание в их местах обитания и жизнедеятельности, принесло много эмоций и ощущение пребывания в другом мире.

Поскольку мы изначально не планировали участвовать в чемпионатах, потому и не собирали информацию подтверждающую прохождение определяющих препятствий, нет ни фото, ни видео фиксации сложных спортивных препятствий, не до этого было. Соответственно определить категорию сложности похода не представляется возможным. К сожалению. А было бы интересно знать.

Чукотка подняла планку и уровень качества маршрута, хочется верить, что последующие походы не разочаруют. Сложно подобрать итоговые эпитеты и оценки по части эмоционального восприятия этого путешествия, они в отчете.

Возможно тем, кто ходил в 3х-4х месячные походы и по более диким местам, наши восторги, изложенные в тексте, покажутся наивными, но они подлинные, без приукрашивания. Так все и было.

Добавлю, что оценки изложены в отчете субъективны, основаны на личном опыте, собственной жизненной позиции, и не претендуют на истину, тем более не направлены на оскорбление чьих либо чувств.

В заключении хочется поблагодарить Тимура за то, что «не скулил, не ныл», Марину Галкину и Валентина Чугая с Ириной Опанчук за импульс к действиям, наши семьи за слабое сопротивление к осуществлению этой авантюры, местных жителей за отзывчивость, Валерию Глухову за предоставленный аналог отчета, и здоровье, за то, что не подвело.

Всем удачи на маршрутах!