



ЧУКОТСКОЕ КОЛЬЦО

ОТЧЁТ

о пеше-водном походе
по Чукотскому нагорью (Чукотский АО)
совершенным группой туристов
с 01 июля по 16 сентября 2019г.

ЧАСТЬ 1

Уфа 2019г.

1. СПРАВОЧНЫЕ СВЕДЕНИЯ О ПОХОДЕ

1.1 ПРОВОДЯЩАЯ ОРГАНИЗАЦИЯ

Самостоятельная туристическая группа.

Финансовая поддержка не осуществлялась, поход проведен на собственные средства участников.

1.2 РАЙОН ПРОВЕДЕНИЯ ПОХОДА

Россия, Чукотский АО.

Чукотское море, Чукотское нагорье, Берингово море.

1.3 ОБЩИЕ СПРАВОЧНЫЕ СВЕДЕНИЯ О МАРШРУТЕ

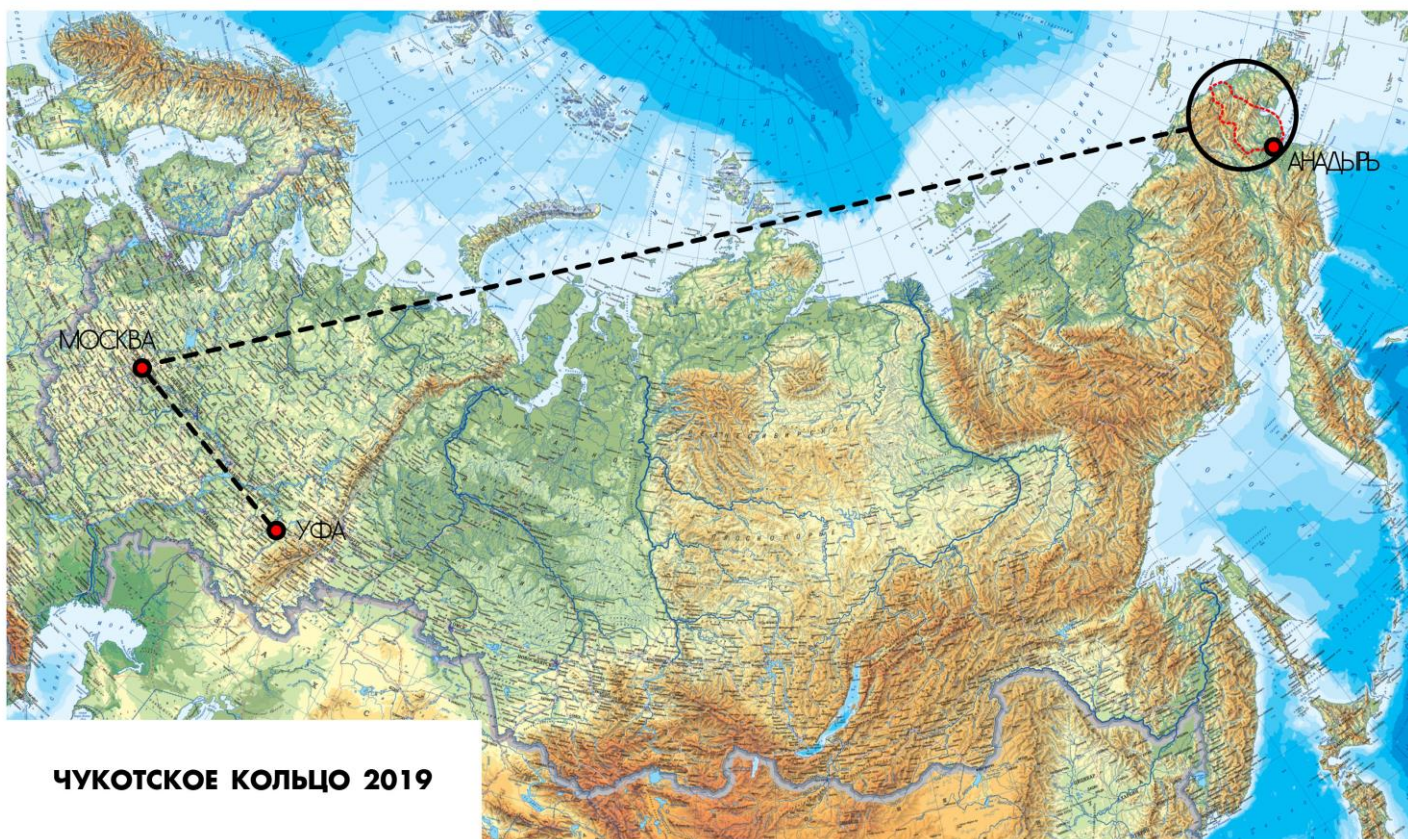
Таблица 1

Вид туризма	Кат. сл. похода	Протяженность активной части похода (км по треку)	Продолжительность		Сроки проведения
			общая	активная часть	
Пешеходный	Не определена	Всего 1268км. Пешеходная часть 274км (из них пешие переходы 36 км, подъемы против течения 238км), Водная часть 994км (из них по морю 198км, по озерам 54км, сплавы по рекам 742км)	78 дней	64 дня, из них 8 – пешие переходы, 17 – подъем против течения (волоки), 10 – по морю, 19 – сплавы, 10 - дневки.	01.07.19 – 16.09.19

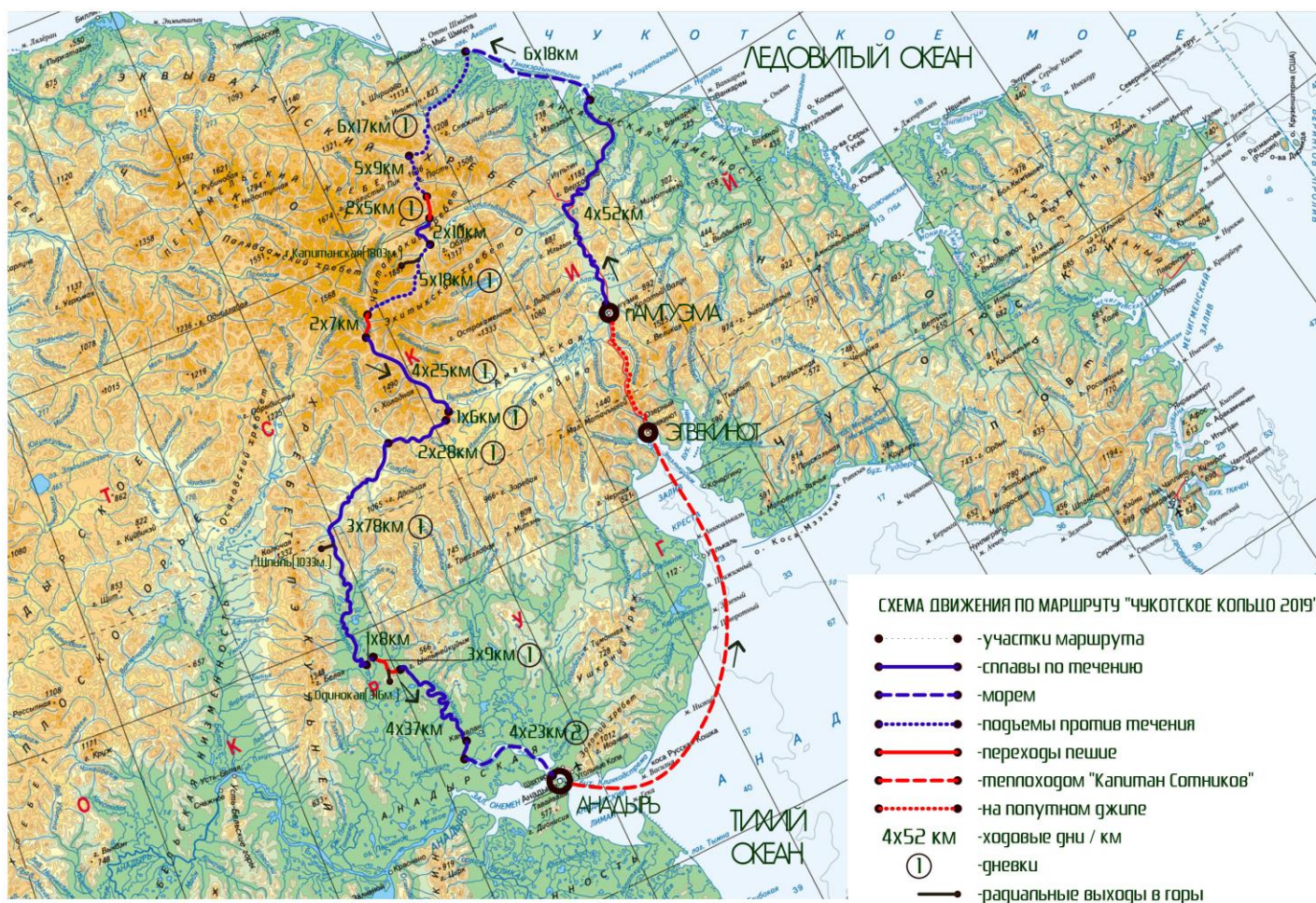
1.4 ПОДРОБНАЯ НИТКА МАРШРУТА

г.Уфа - г.Москва - г.Анадырь(авиаперелет) — п.Эгвекино(на теплоходе) — п.Амгуэма(на попутном транспорте) - сплав по р.Амгуэма до устья - лагуна Тэнкэргинпилыгин, Чукотское море Ледовитого океана, вдоль Косы Двух Пилотов до устья р.Эквиатап - подъем по устью р.Тавреран - подъем по р.Тавреран до руч.Зацепка - пеший переход до оз.Тэркынайгытгын - проход оз.Тэркынайгытгын с протокой до ее устья в р.Чаантальвыгэргын - сплав по р.Чаантальвыгэргын до устья р.Тэлекей - подъем по р.Тэлекей с проходом по оз.Гилленумкыгытгын и оз.Среднее, до руч.Поннэваам с радиальным выходом на г.Капитанскую 1803м.(Чаантальский хребет) - пеший переход до р.Вульвывеем - сплав по р.Вульвывеем и проход по оз.Янранай - пеший переход до оз.Конталягытгын - проход по оз.Конталягытгын - сплав по р.Конталяваам до р.Танюрер - сплав по р.Танюрер до устья р.Чумвеем с радиальным выходом на г.Шпиль 1033м.(хребет Пекульней) - подъем по р.Чумвеем до оз.Приречного - переход до р.Ынпенгывкууль, где 7 км пешком и 20км по 9-ти озерам, с радиальным выходом на г.Одинокую 316 м. (Танюрерская низменность) - сплав по р.Ынпенгывкууль до р.Канчалан - сплав по р.Канчалан до Канчаланского лимана - проход по Канчаланскому лиману (Берингово море Тихого океана) до г.Анадырь - г.Москва - г.Уфа(авиаперелет).



1.5 СХЕМА РАСПОЛОЖЕНИЯ МАРШРУТА НА КАРТЕ РФ



1.6 СХЕМА ДВИЖЕНИЯ ПО ЧУКОТСКОМУ ПОЛУОСТРОВУ



1.7 СВЕДЕНИЯ ОБ УЧАСТНИКАХ ПОХОДА

№	Фамилия, имя, отчество Обязанность в группе	Туристическая подготовка
1	Авсахов Рафаэль Рудольевич Руководитель, повар, фото 	Плато Путорана, Якутия, Камчатка, Кольский п-в, весь Урал кроме Полярного, Алтай, Прибайкалье, Саяны, Гималаи (пеше-водные, пешие, водные маршруты)
2	Калимуллин Тимур Талгатович Штурман, видео 	Плато Путорана, Якутия, Кольский п-в, весь Урал кроме Полярного, Алтай, Саяны, Прибайкалье, Забайкалье (пеше-водные, пешие, водные, лыжные маршруты)

2.1 ПРЕДЫСТОРИЯ И ИДЕЯ ПОХОДА

Наш интерес к комбинированным походам возник не случайно и не сразу, изначально мы — водники. Как и у многих самодеятельных туристов первым и основным плавсредством являлся катамаран, со сплавами из точки А в точку Б. Понимание необходимости перехода на смешанные схемы пришло по мере постепенного наращивания сложности маршрутов, желания осваивать наиболее глухие территории. Далее была серия походов в вариантах: пешая часть-сплав, сплав- пешая часть-сплав. Позже, после рождения детей, последовали детские сплавные походы с постепенным усложнением по мере их взросления и итоговым путешествием по нитке Алгама-Гонам-Учур в Южной Якутии, на родину Улукиткана.

https://www.youtube.com/watch?v=НКbvDd1X_6A&t=2149s

Все это время удручали ограниченные возможности катамарана как судна, пригодного для подъема против течения. И если с узковязанным катамараном двойкой это возможно на небольшие расстояния, то с четверкой — нет. Байдарки же в силу разных причин, как пригодное плавсредство и особенно для сложных комбинированных походов не рассматривались.

Поворотным моментом стало прочтение отчета о пеше-водном походе Валентина Чугая и Ирины Опанчук вдоль Уральского хребта в 2014 году. Стали понятны и оценены возможности современных каркасно-надувных лодок в плане их универсальности для передвижения по рекам вверх-вниз и, что очень важно, по морю. Плюс, примерно в это же время я прочел книгу Марины Галкиной «Одна на краю света», где описывается ее одиночный поход по Чукотке 1998 года с прохождением полуострова с юга на север на каркасном каяке. Оба похода, в моем понимании, шедевры, а их участники герои наших дней.

Так родилась мечта о долгосрочном и протяженном путешествии по восточной оконечности России.

Далее все просто и по принципу - если долго смотришь на карту, маршрут прорисовывается сам. Так и здесь, при изучении нитки движения М.Галкиной проявился альтернативный вариант пересечения Чукотского полуострова по системе рек, но только с севера на юг, что более приемлемо по климатическим и географическим особенностям региона. Климат короткого чукотского лета подталкивает на прохождения северного побережья в первую очередь со смещением на юг, география же такова, что реки бассейна Ледовитого океана значительно короче рек текущих в Тихий океан, соответственно прохождение их подъемом против течения менее энергозатратно. Приплюсовав к этому участок подхода к начальной точке пересечения и транспортную заброску появилось понимание, что маршрут превращается в кольцевой. В итоге поход имеет две идеи – прохождение полуострова кольцом от Анадыря до Анадыря и чистое автономное трансконтинентальное его пересечение в частности.

Путешествие представлялось сложным физически и дорогим финансово несмотря на минимум элементов заброски-выброски, тревогу же по части преодоления вызывали лишь морские участки, но наличие на Чукотском море стокилометровой песчаной косы позволяющей идти по тихой воде в зависимости от ветра, а также понимание что участок Берингова моря является заливом-лиманом, добавляло оптимизма.

Таким образом имея нулевой опыт байдарочных походов было понимание о реальности задуманного, идти решили вдвоем, само собой без детей и жен, байдарки — покупать и опробовать в менее сложном комбинированном походе, что и было осуществлено на Кольском в 2018г.

<https://www.youtube.com/watch?v=lbo0zeFeqPI&t=407s>

2.2 ЛОГИКА ПОСТРОЕНИЯ МАРШРУТА, ВАРИАНТЫ ПОДЪЕЗДА И ОТЪЕЗДА

Маршрут выстроился одномоментно, с некоторыми корректировками в последующем. А именно, увидев возможность автономного прохода через полуостров от устья р.Эквиатап до г.Анадырь стало понятно, что идти до него нужно по Чукотскому морю, попасть на которое можно по реке Амгуэме на берегу которой расположен одноименный поселок имеющий транспортное сообщение с поселком Эгвекинот. Эгвекинот в свою очередь связан с Анадырем авиа и морским сообщением.

В принципе можно было бы пройти этот сквозной трансконтинентальный участок стартовав от п.Мыс Шмидта, в который есть рейс вертолета из п.Эгвекинот и находящийся в 20 км от устья Эквиатапа, но во-первых мы попали бы в зависимость от погодных условий на осуществление перелета, во-вторых потеряли бы сплав по Амгуэме и проход по Чукотскому морю, что значительно обеднило поход.

Основные достоинства данного маршрута:

1) разнообразие нитки по последовательности разнохарактерных участков;

2) качество препятствий (море, волок, сплав, пешая часть) - изменение условий передвижения на всем его протяжении;

3) смена ландшафтов, климатических условий, фауны, флоры и т.д.

На наш взгляд именно эмоциональная насыщенность этого «винегрета» является главным преимуществом и особенностью этого похода.

Еще один существенный момент это отсутствие проблем и затрат на выброску. Нужно было лишь заложить несколько дней запаса на возможное временное ухудшение погодных условий при прохождении Канчаланского лимана на подходе к г.Анадырь и соблюдение графика по ходу движения.

И в завершении о возможности аварийного выхода. Таких возможностей три и они более-менее равномерно расположены по нитке, это:

- выход через п.Мыс Шмидта расположенный в окончании морской части по Ледовитому океану,

- по трассе Эгвекинот – Певек при пересечении сплавом по р.Конталяваам, где можно рассчитывать минимум на одну машину в день,

- из п.Канчалан, куда можно попасть поднявшись от устья р.Ынпынгевкууль.

За счет этого, несмотря на абсолютную ненаселенку и практически нулевые шансы встречи с людьми на основной и наиболее тяжелой части маршрута, вероятность самостоятельного спасения в случае непредвиденных ситуаций можно считать значительной.

2.3 ОПИСАНИЕ ПРОХОЖДЕНИЯ ГРУППОЙ МАРШРУТА

(на основе дневника Авсахова Р.Р)

8 июля (1 день активной части) Итак, прошла неделя со старта в Уфе и вот мы на реке Амгуэме, в начальной точке активной части пути, у водозабора одноименного поселка.

Этому предшествовало трехдневное ожидание в Анадыре теплохода «Капитан Сотников», а затем 17-ти часовой переход на нем до п.Эгвекинот, потерю на пирсе Анадыря пакета с походными котлами и кружками с последующей чудесной покупкой нужных по объему кастрюль под их замену, беспрепятственное получение в Эгвекиноте отправленных почтой вещей которые не подлежат перевозке самолетом, встречу с «белым» медведем на трассе в п.Амгуэма, оказавшимся почти абсолютно седым бурым и т.д. В целом заброска оказалась умеренно долгой, несложной и главное без фатальных сюрпризов.



Дорога на Амгуэму.

С первого взгляда река порадовала цветом воды, чистотой, шириной и скоростью течения. Большим плюсом стала шикарная погода установившаяся после продолжительного ненастья. Это то, что нужно для комфортного начала, обеспечивает хорошее настроение и дает возможность укомплектоваться в походный строй, вещам обрести свои места, доупаковать продукты, войти в ритм движения. Благодаря помощи встреченному на заброске аэрогеодезисту Андрею, базирующемуся в Амгуэме мы мыты и бриты. Первые сборы, упаковка и вязка байдарки были долгими и мы вышли в 17.00. Ее стартовый вес составил более 170 кг.

Погребли. Скорость сразу 10-12 км/ч, несет хорошо. Берега невысокие, видимость отличная, голубое небо, вдалеке, по обе стороны широченной долины горы со снежниками. Тимур спереди потому как у него ноги вмещаются в носовое пространство, я же сзади, рулевой.



Амгуэма в среднем течении.

По началу мы видели несколько балков, далее ненаселенка, лишь время от времени видна дорога идущая правым берегом. Дорога эта та, Дальстроевская, ГУЛаговская.



Поселения Дальстроля вдоль дороги.

Штиль. Комара прилично. Изредка встречаются гусиные семейства с мелкими гусятами, ягоды еще цветут, много свежего лука по берегам - чувствуется что весна здесь еще не закончилась. Первые технические впечатления о реке: широка, течение в основном ровное, удивительно длинные косы с равноразмерным, мелким галечником.

Над нами высоко прошел вертолет, по-видимому рейсовый - на Мыс Шмидта, поселок, в район которого мы должны дойти своим ходом недели через две. Хотя в поселке живет около 30 человек, рейс есть, раз в месяц, из Эгвекинота.

Солнце не садится за горизонт – полярный день, но пора вставать на ночлег.

Прошли 28 км за 3,5 часов чистого ходового времени (далее ЧХВ).

9 июля (2 день) Ранний подъем. Тишина, солнце. Над палаткой с гоготом проходят гуси, на термометре +26. Искупались, вода вполне приемлемая. «Это Казахстан какой-то», сказал Тимур, полторы недели назад вернувшийся из семейного автопутешествия по Западному Казахстану.

Вышли в 13.00, в первом же удобном месте порыбачили. Хариуса очень много, берет сразу даже на крупную блесну-ложку, но мы поймав 5 штук, остановились - хватит. Далее пытались высмотреть красную рыбу, которая по описаниям должна подниматься в середине июля, но пусто, видимо рано еще.

Характер реки не меняется, скорость по-прежнему высокая, глубокие протоки, ровное течение, ширина 200-400 метров.

К вечеру обошли красивую гору Параткэ, похожую на мохнатого мамонта. В этом месте расположен бывший, ныне не жилой поселок Геологический, до которого доходит действующая дорога из Эгвекинота. Далее она размыта и разрушена.

В районе впадения р.Экитыки много домиков-балков, похоже что это рыбный участок и пользуется популярностью. Появились высокие торфяные берега с линзами вечной мерзлоты, поросшие ольхой. Местами поднимался порывистый ветер, но с хорошей, упористой греблей скорость все равно высока.

К 23.00 дошли до Иультинского моста, у которого (похоже недавно) снесло правую часть, остался лишь центр и левый короткий участок. Надо отметить, что на видео двух-трех летней давности правая часть еще присутствовала. Мост легендарный, уникальной в свое время деревянной конструкции, и удивляют, как история его постройки и эксплуатации, так и история его разрушения.



Иультинский мост.



Вид сверху.

Весь день ветер теплый, как из фена, только под вечер похолодало.

В итоге: 68,0км за 9 часов ЧХВ.

10 июля (день 3) Утром тепло, ясно, подъем в 7.30. Дофасовка продуктов по бутылкам ПЭТ. До обеда осуществили запланированную акцию — в память о репрессированных прошлых лет и нынешнего времени разместили табличку «Немцов мост» на дорожном столбе, у левобережного начала моста.



Жертвам политических репрессий.

После этого поднялись на ближайшую возвышенность, посетили расположенный на ней памятник, но за отсутствием таблички определить кому он посвящен не смогли. Видимо строителям моста. Сверху открылся шикарный вид на Амгуэму, засняли панораму, отметили еще раз красоту и насыщенность цвета ее вод.

Вышли в 17.30 и через полчаса доплыли до левобережного притока в начале 1-й Амгуэмской трубы.



Вход в 1-ю Амгуэмскую трубу.

Труба — стопроцентный каньон длиной 3.3 км с красивыми и мощными скалами образованными радиально накрученными пластами пород. Массивы неоднородные, с различными вкраплениями, в частности мрамора. Река здесь сужается до +-100 метров, течет ровно, лишь местами стремнины, прижимов нет. В местах скальных выступов образуются мощные противотоки и водовороты. На верху обрывистых участков берега стоят балки. Непонятно как от них спускаться к воде, но вписываются они в ландшафт гармонично, внешне напоминая на скандинавскую архитектуру.

Встали на перекусить в устье ручья Врезанного, поднялись на высокий берег. Очень красивые гористые дали местами усыпанные волнами мелких холмов-террас. Примерно так Чукотка и представлялась.



Эквиатапский хребет.



Чукотские дали.

Километрах в трех ниже окончания первого каньона начинается 2-я Амгуэмская труба, не менее масштабная, разнообразная по составу обнажений, вдобавок более

протяженная. Течение здесь сильнее, волна выше, в результате чего меня прилично залило - зря не одел юбку.

На ночевку встали напротив устья р.Экиатап (не путать с Эквиватапом, по которому мы поднимались позже) в 22.00. Метрах в 200 в пойменной тундре торчит забор, я сходил, оказалось это деревянный пятнадцатиметровый пролет моста, снесенный половодьем совсем недавно! Набрал дров заодно, хотя в целом по берегам достаточно сушняка кустарника.

На ужин хрустящий жаренный хариус. Сон в 1.30.

11 июля (день 4) Встали в 7.00. Ясно. Ходовые дни спим по 5-6 часов.

И вроде бы нормально переносится, но может накопиться усталость, что крайне нежелательно. Нюанс здесь вот в чем: побережье Чукотского моря это территория белого медведя. Белый очень любопытен, мало отзывчив к обычным средствам отпугивания, как то: фальшфейер, костер, запах человека и т. д. Выстрел из ружья для него не более чем «торошение» льдов. Наилучшее средство отгона это агрессивное поведение по отношению к нему, доминирование, издавать отпугивающее «шипение» на коротком расстоянии, и главное видеть его приближение заранее. Само собой любые действия возможны в период бодрствования и при планировании похода, было решено дежурить «ночью» поочередно в режиме 2 часа сон, 2 у костра. И так два сеанса, в сумме 4 часа сна в день, на протяжении 6 ходовых дней за которые мы должны пройти побережье. Понятно, что это режим изматывающий, но предполагалось что будет возможно досыпать на байдарке, по схеме один спит, другой гребет.

В общем хотели подойти к морю свежими, по факту же получалось иначе из-за высокого темпа и долгих сборов-разборов лагеря.

В этот раз собрались за 4 часа – рекорд. Вышли в 11.00, искупавшись в мелком заливчике и здорово освежившись. Река здесь течет гигантскими изгибами, пошли левобережные обрывистые холмы со снежными надувами с южной стороны. Их причина – длительные северные ветра. Снег явно «вечный», массив местами до 10 метров высотой и протяженностью более километра.



«Вечный» снег.



И только я подумал что это место должно быть интересно для зверья, как увидел белого оленя. Ниже под стеной снега еще одного, серого, лежащего на песке. Несмотря на сторожевые посвисты евражек, удалось подкрасться к метров на 150 для фото. Тут он встал и спокойно подошел на расстояние 30-ти метров. Понятно, домашние. Подошедшая - самка, а белый ее детеныш, они видимо откололись от стада.

Далее на одном из перекатов куча валунов, которые при приближении с колыханием сорвались в воду. Тюлени! До моря 80 километров, и здесь они либо сопровождают косяки красной рыбы, либо ожидают ее подъем. В дальнейшем, в низовьях Амгуэмы их было много, встречались стада голов по 50.

Появились гаги, на берегу клочки их пуха, скорлупа яиц. Пролетающие стайки поражают красотой черно-белых самцов. Фантастика. Все больше гусиных семейств. Родители, понимая что с гусятами от байдарки не уйти жмутся к воде до последнего. Детеныши с гусыней, гусак чуть в стороне, активно привлекает к себе внимание, пытается увести. Утки совсем не боятся, и даже специально подлетают и садятся поближе – непуганные. Чайки и крачки в местах гнездования, как правило на островах кричат, атакуют, отгоняют.

На правом берегу видели 3-х зайцев, как оказалось первых и последних в этом походе. По информации одного из местных охотников, зайца прежде было очень много, но несколько лет назад на Чукотке случился мор с тяжелыми последствиями для популяции. Вечером случайно ушли в правую второстепенную протоку, расстроились поняв что в русло не выбраться. Но оказалось, что это даже лучше – суша здесь ближе к Косе Двух Пилотов, к восточному окончанию которой мы и стремимся. Дельта Амгуэмы здесь до 15 км шириной, протоки делятся до очень узких, но вполне проходимых по глубине, затем соединяются. Кругом кричат лебеди, журавли. Птичий рай. Ветерок теплый, несет похожие на степные запахи. Нагнало редких тучек.

В итоге плыли до 1.00 ночи, солнце, зависнув над горизонтом, так и не село. Встали у первого встреченного на пути залива, решили поставить сети, которых у нас две: 50 метровая 60-ка на крупняк и 50 метровая же 16-ти миллиметровка на мелочь. Сети взяли и для прокорма в случае беспомощности спиннинга (такое бывает), и, главное, для поимки рыбы которая на любительские снасти не клюет, а именно чир, сиг-валек, ряпушка, корюшка, мойва и т.д. Поставили. В мелкую в течении часа попался десяток хариусов и два валька, в крупной ноль. Сетки сразу сняли, рыбу почистили.

Сон в 4.30. За день прошли 80 км за 10 часов ЧХВ.

Завтра море-океан!

12 июля (день 5) Подъем в 9.00. Небо чистое, теплый ветерок, +23. Жарка рыбы, починка спускавшего переднего байдарочного сидения, сборы. Во все емкости набрали пресной воды, должно хватить на морскую неделю.



Стоянка в дельте Амгуэмы.

Жестко хочется спать. Вышли в 17.30. Сначала скорость была, когда же вышли в море началось песчаное мелководье и подул встречный ветер, движение замедлилось до черепаших 2 км/ч. Долго обходили остров Лена, кругом мели. Выйдя в открытый океан повернули на запад, перед этим кинув взгляд на восток, в сторону Ванкарема, куда ушел в прошлом году Сергей Лекай до сих пор кочующий где-то в Южной Америке. Ветер стал попутным, понесло лучше, плюс стало поглубже, а волна мягче. На подходе к Косе Двух Пилотов (далее КДП) ветер усилился и стал холодным, как из морозилки. Коса отделяет лагуну Тэнкергинпильгин от Ледовитого океана с которого и дуют холодные ветра в сторону материка.



Чукотское море. Ледовитый океан.

На восточном окончании КДП расположена группа строений, решили укрыться и переночевать в безопасности. Медведей не видно, но из-за сбивки масштаба любая белая точка, лед, чайки, морские рыбацкие полавки вызывают подозрения. Приходится долго рассматривать их на предмет движения. При причаливании качественно отзвенели крышками котлов, поголосили, выйдя же на берег и обойдя постройки следов медвежьих не обнаружили.



Изба на Косе Двух Пилотов.

Основной дом посещаем, много утвари, есть дизель-генератор, печка и даже пресная вода в чанах. Впечатлила основательность антимедвежьей решетки на окне. Есть наружный подъем по стационарной лестнице на крышу, с которой вид на океан и лагуну. Разгрузились, вещи затащили в дом.

Ходим с ружьем и веслами на случай встреч, и обязательно вдвоем.

Эта тактика заимствована у известного знатока поведения белых медведей, Анатолия Кочнева, долгое время проработавшего на о.Врангеля – острове с очень высокой плотностью пребывания белого медведя. Перед походом уточняли у него важный момент – тонкости в воспроизведении шипящих звуков для отпугивания зверя на близком расстоянии. Были получены доходчивые разъяснения, за что и спасибо. Для интересующихся на Ютубе есть его ролик с названием «Отгон белых медведей шипением», где все наглядно.

Коса здесь шириной метров 150, перекусив сбегали на морское побережье (дом находится со стороны лагуны). Много костей и черепов моржей, нерп, стеллеровых коров, позвонки китов. В метрах 300 от берега плотной полосой скопления льдин и ледовые острова.



Останки моржей.



Вернувшись уснули на кроватях, в спальниках, в 2.00. Холодно, +6.
Прошли 22 км за 3,5 ч. ЧХВ. Амгуэма пройдена.



Сплав по р.Амгуэме.

13 июля (день 6) С утра распогодилось, но очень холодный северо-восточный ветер, волна небольшая, +1. Льды подошли ближе.

Мой брат Артур, который на время похода отвечает за коммуникацию, прислал на трекер СМС о погоде: на подходе дожди, ветер 10-12 м/с, к 15-му до 20 м/с. Надо торопиться.



ДЕШЕВО И НЕ СЕРИТО

Вид-инфо №3/2009

АВИАСТОПОМ ПО СИБИРИ

Приключения супругов-путешественников Игоря и Натальи Холоповых, о которых мы рассказывали в №1 «С.-И.», получили много читательских откликов. Вы просите писать о людях, путешествующих на минимальные средства. В этом номере наша героиня — Марина Галкина, чемпионка России по спортивному туризму.

Радостная встреча с оленеводами: на чукотском маршруте люди попадались редко.

Самый дальний и трудный чукотский маршрут по-прежнему на радость экзотическим, расстояние от Москвы до Анадыря и обратно Марина преодолела самостоятельно, договорившись с военными летчиками. Все транспортные расходы составила при поддержке Анадырского автобуса. Мир не без добрых людей, — говорит Марина. Выходить в походы приходится в основном на лыжах. В дальнейшем можно сэкономить на еде: простую крупную варить и солить с маслом. Я, например, всегда ловлю рыбу — это мой любимый спутник на Чукотке у Марины был — каяк. Единственный недостаток байдарки — Ю.Б. Принцип движения простой: сначала каяк на каяке втянуть. На пути от Тихоокеанского Северного Ледовитого океана так было шесть.

Марина — биологический, а потому это превратилось в увлечение. «В своей квартире? А мне в Москве страшно и неуютно». Марина запросто разжигает костер трением, кремневым огнем или любой объектив фотокамеры. Спокойно обходится без зубной щетки и прочих мелочей.

— Зубы можно чистить золой от костра, обжечь в нее палец. А уж по поводу воды вообще нет проблем, кругом реки, озера — прискайся хоть весь день!


— В горах вода холодная, с ледниками...
— Тоже не вопрос: на реке в котле — вот тебе и горячая! В оде с этим просто, в отличие от квартиры, где могут и выключить, и электричество.

— Средо — отдыхать как можно дальше от цивилизации. Самый поход в этом смысле идеален, полная оторванность людей. И никаких средств связи (радиостанция — лишняя штука). На маршруте Марина оставляет экзотическое поле, но закончившихся газом баллоны заменяет «Марина». Число, месяц. Дальше...

«Ты подросток, пора в поход!» (Сыну Сергею — 4,3 месяца.)



Друзья-попутчики: каяк и Марина.



Это такая вкуснятина — хариус, запеченный на костре!

ПОДОШЛЫ СТИМУЛИРУЮТ РОДЫ

И все же, с точки зрения «чайника», трудно понять, как женщина справляется с бытовыми трудностями в длительном походе, без всяких там кремов-примочек-прокладок? Женщины бывают разные, — улыбается Марина. Среди туристов тоже встречаются такие, кто берет с собой кремы-примочки. Но это лишняя вещь. А что касается прокладок, они бывают полезны не только женщинам. Например, это отличное средство при ожоге. И в бутылках помогут и ходить, и сплавляться без проблем. Даже беременность не препятствие!

Это не пустые слова. На пятый месяц беременности Марина вдвоем с подругой сплавлялась на катамаране по Кольскому полуострову. Чтобы «не таскать тяжести», всю походную массу (включая рюкзак) подруга делала две ходки, переносила два рюкзака.

— Я даже перед самыми родами ходила на лыжах, — говорит Марина. — И Новый год в лесу встречала. И на Рождество меня звали в лес, но я почувствовала — что-то не то, осталась дома. Интуиция не подвела, родила на следующий день!

Сыну Сергею уже 9 лет. Завидный турист. Ведь благодаря маме он, еще будучи в утробе, три раза перепорочивался на байдарке, сплавился на катамаране по Кольскому, Новый год встречал в лесу у костра, а за три дня до появления на свет был вынужден пробежать на лыжах 15 км!

Советы от Марины ГАЛКИНОЙ всем беременным:

— Как только вы почувствовали первые признаки беременности — больше двигайтесь! Желательно находиться на природе, подальше от города. Идеальный вариант — несложные походы. Если вы далеки от туризма, сойдите и обьезжайте путь по лесу. Гуляйте регулярно, и все будет хорошо — прокрутите на себе! Вот только если соберетесь в поход, ни в коем случае не говорите об этом врачам — запретят, как пить дать.

Юрий Борисов

Из досье «С.-И.»

Марина ГАЛКИНА — выпускница биофака МГУ, путешественница. Работает в центре экотуризма «Дерсу Узала» инструктором по выживанию в экстремальных условиях. За прохождение в одиночку 1000-километрового чукотского маршрута получила звание чемпионки России по спортивному туризму.

Мужиков здесь нет, одни медведи!

Когда Марина собиралась в первый одиночный поход на Камчатку, друзья отговаривали. — Камчатка — не Карелия! Случись что, тебя даже искать не будут!

— Каждый встречный мужик будет считать тебя законной добычей! Что будешь делать — милличу звать? Ха-ха!

Но Марина доброхотов не слушала. 5 кг крупы (геркулес, гречка, рис), 1 кг сахара, 1 кг сухого молока, пол-литра подсолнечного масла, полкило топленого, 300 г соли, 3 шоколада, 3 пачки чая, сплинки, маленькая сеть, теплые вещи — и вперед.

Стартовала от турбазы в районе Елизаово. Следы человека (в виде тропы) исчезли практически сразу. Попыталась идти по неведомому спутнику, но поняла, что далеко не уйдет.

Из путевого дневника:

Спавик — вовсе не ковер, а густая стена стволов и веток. Раздвигая их руками, рюкзак застревает, ноги путаются в стволах, стелющихся по земле. Делаю вывод: надо идти руслами ручьев и речек — там, где нет спавика.

На второй день пути обноружились набитые тропы. Правда не человеческие — медвежьи. Илти полегче, хотя иногда приходилось проползать по медвежьи под кустами. Марина шла, преодолевая страх встречи с хосоло-зосларе.

Первая встреча случилась на поляне. Марина собирала ягоды жимолости и увидела медведя, который пасся между в пятидесяти. Обойшла его стороной. Зверь вел себя нейтрально: не приближался, не убежал, ягоды отбирать не пытался. По мере продвижения вглубь Камчатки такие встречи повторялись все чаще. А вот обещанных «ма-

Статья о М.Галкиной.

Пока я готовил, Тимур нашел газету СПИД-Инфо за 2009г., в ней статья про путешествие М.Галкиной 1998года по Чукотке. Тексты конечно своеобразные, присущие этой газете, например про женскую гигиену в походе или могла бы беременная пройти подобное и т.п. Удивил сам факт, то ли намеренного привоза номера с этой статьей в такие дали кем-то, то ли совпадения. А ведь не случись ее путешествия, скорее всего не было бы и нашего похода. Чудеса.

Перед выходом оставили записку о своем маршруте, с благодарностью хозяевам.

Вышли в 16.30, ветер попутный. Идем по лагуне от мыса до мыса иногда отдаваясь от берега до 300-500 метров. Со старта средняя скорость 5,5 км/ч, что очень и очень прилично. Одна проблема: гребем, засыпаем. Пообедали в заливе в котором живут сотни гусей на линьке, прибойная линия вся в сброшенных перьях. Песчаный берег утоптан ими в асфальт, и изгажен как на ферме. Видели большую стаю вдалеке, но приблизиться весельным ходом не смогли, бегают гуси удивительно быстро. Птицы: гаг, уток нырковых и северных – тьма, летают низко над водой стройными рядами на бреющем полете.



Китовый позвонок.

Во время движения по воде было тепло, попутная волна невысокая, шли в защитных юбках, соответственно не заливало. Перчатки из неопрена 3 мм очень хороши, спасают руки. На берегу же, во время разминки, поднялся ледяной ветер и пока ходили на другой берег Косы осмотреться здорово подмерзли.

Чукотское море во льдах, обалденно красивое, правда волнение здесь гораздо сильнее чем в лагуне. Линия горизонта постоянно колыхается в миражах, это видимо от испарений. Полюбовались и двинули дальше.



Океанский мираж.

В один момент ветер стих на полчаса, затем поднялся встречный, скорость резко упала до 2,5 км/ч. В 23.30 догребли до очередного мыса, оказалось это низкая песчаная коса, отходящая от КДП перпендикулярно на 1 км. Решили вставать на ночевку здесь, полагая что так безопасней нежели на самой Косе, на проходе. Поскольку следов медведей нет, решили не дежурить, но быть наготове, держать ружье под боком. Чувствую – расслабились мы, страх притупился, опасность и реальность визита стали казаться не такими явными.

Под конец дня, хоть и устали, не смогли удержаться, чтобы не проверить лагуну на наличие рыбы. На спиннинг ноль. Кинули на «ночь» сетки, при установке попались 5 сижков похожих на ряпушку. Поели, легли в 4.00.

За день прошли 29 км за 5,5 ЧХВ.

14 июля (день 7) Ясно, ветер холодный, +12, вышибает соплю, время 9. Комаров нет совсем. В районе сетей кружат две чернозобые гагары – не к добру. Так и оказалось, несколько из попавшихся ряпушек были с характерными проколами насквозь и помяты, хорошо что сами птицы не запутались. Ряпушек 8 штук, плюс попались несколько камбалок и морской ерш. Мелкая сетка закрутилась в нитку так, что распутывали часа три, затем жарка рыбы, сборы. В итоге вышли в 18.00!, ветер встречный и его скорость нарастает. Грузились за песчаным мысом, где тихо, но когда выдвинулись и завернули за него, стеной налетел туман и видимость упала до 20 метров. Шли в окатываемые прибойной волной с черепашим темпом, такое ощущением что скорость не более 1 км/ч. Реально же, по данным навигатора, двигались 2,5 км/ч, и это с максимальной выкладкой и беспрестанной греблей. Пошел дождь. До обеда в борьбе с волной вымокли, сухие участки одежды остались лишь выше пояса, на ветру очень холодно.

Надел дождевик, стало лучше. Поели остановившись в овражке, под полиэтиленом, под которым тише и теплее, а то конечности совсем одеревенели.

Чуть позже ветер стих, время 24.00. Ночь полярного дня. Горы в тумане, солнца лишь красная полоса. Суровая, впечатляющая красота.

Оставшиеся 8 км дошли за 1,5 часа. Вывод: стоит идти по морю ночью, эффективнее раза в 2-3.

На ночевку остановились на острове отделенном о Косы Двух Пилотов проливом. Высадка прошла под крики чаек, как оказалось они здесь гнездятся прямо на песке, в кладках по два яйца, а гнезда сделаны из прибрежного мусора и перьев линялых гусей. Спугнутые птицы, отлетев, долго не садились на кладку, мы заперезживали чтобы яйца не переохладились и отошли подальше. Через некоторое время самки вернулись.



Чайка на гнезде.

Сразу как доплыли до места увидели на движущую точку на косе, глянули в бинокль - бурый медведь. Пока ставили лагерь он, занимаясь своими делами подошел к концу мыса, ведущему к нашему острову, здесь и увидел нас. Заинтересовался. Постоял немного и двинул переплывать пролив, но услышав звон котловых крышек развернулся в воде, выскочил, и убежал на махах в сторону КДП. Отличное все-таки средство отпугивания этот громкий металлический звук, проверено не раз, бурые реагируют на него четко.

Белых же медведей, за время пока плывем вдоль моря, пока не видели, и хорошо.

В итоге легли в 5 утра. Прошли 20 км за 6 часов ЧХВ.

15 июля (день 8) Хотели встать в 12, но получилось в 13.00. Ветер не сильный, сменился на попутный, надо скорее плыть. Пасмурно. Собирая плавник для костра я потревожил чаек, с двух гнезд наседки улетели. В одном из них вместо двух стало три яйца, это

означало что чайки находятся в процессе кладки, и они свежие. Понятно, что если в этот период взять яйцо, оставив минимум одно, то чайка снесет еще и будет делать так, пока не появится запрограммированное количество. Так поступают с домашними птицами в деревнях, так делал и эвенк Улукиткан в рассказах Федосеева, забирая часть яиц в кладках глухарок. Посоветовавшись решили попробовать одно, и если выяснится, что процесс формирования птенцов начался хоть незначительно – больше на брать. Разбили в кружку – свежайшее! Чаячьи яйца крупные, размером с гусиные, объем минимум как два куриных, желток ярко-оранжевый и как правило двойной. В итоге взяли на пробу, три на яичницу и два для варки. Чайки, покричав, вернулись и уселись на гнезда.



Чаячьи яйца.

Солнечно. Пока собирались, ветер стих, но на горизонте появилась серая полоса, быстро увеличиваясь в размерах. Через полчаса штиля ветер сменился на северо-западный, встречный для нас. Эх!

Упаковались в 18.00, осталась только пустая палатка. В лагуне поднялась приличная волна с «барашками», ветер усилился. Решили подождать пару часов в надежде, что к ночи стихнет. Поджарили собранные яйца с луком, получилась полноценная, ароматная яичница. Очень вкусно! Все яйца свежие. Потом попытались поспать в палатке, в одежде, но смогли лишь немного подремать – все полусырое, холодно, +3, изо рта парит, на улице морось.

На море ветрище, волна 0,5-0,7м., но надо идти, хотя бы 15 км. В прибой выйти не решились, переместились в минизалив, где и уселись безопасно, немного помучавшись с одеванием байдарочных юбок и перчаток. Оба предмета хорошо согревают.

Пошли, кажется еле-еле, лопатишь, лопатишь веслами почти на месте. Но за час набегают все те же 2,5 км/ч, и это то, за что есть смысл упираться. Спустя три часа остановились у разбитого маяка, недоходя пролива Пильгын, размяться. Здесь сотни гусей, пугливых настолько, что не удастся определить их вид даже через бинокль.

Носятся по Косе стройными вереницами и также быстро, по очереди уходят на воду, при этом почти не галдят. Начался дождь.



Гуси.

Далее, обходя протоку Пильгын, соединяющую море и лагуну долго преодолевали мели с глубинами 15-20 см, со множеством мелких островов забитыми чайками. Издалека их скопища белого цвета смахивают на льдины.

Волна здесь, как и обычно на мелководье резкая, высокая, байдарку постоянно заливают, но спасают юбки. Еще похолодало, льет как из ведра и конца не видно. Начали быстро

намокать, и стало понятно, что в таких условиях увеличиваются риски серьезно простудиться, а мы и так не очень здоровы. Поэтому доплыв до длинного острова отделенного от Косы Двух Пилотов протокой, встали на максимально дальнем от нее конце, подальше от медвежьих троп. Палатку поставили вбивая деревянные колы в песок, обычные колышки не держат – ветер неслабый. Переоделись, ходовая одежда, что была на нас, сырая абсолютно. Дождь мелкий как пыль, все быстро увлажняется и как сохранить сухость – вопрос. Ноги и руки леденеют, вот так середина июля!


Поели в палатке и уснули в 7.00 утра.

Пройдено 13 км за 5ч. ЧХВ.

16 июля (день 9) Проснулся от резкого удара по ногам сверху. Палатка промялась. Медведь! Выскользнул из спальника, схватил ружье, зарядил в секунду и тут же растолкал Тимура. Сразу отпугивающе заорали диким криком. У Тимура заела молния на спальника и пока он «вытекал» из него, я метнулся в тамбур и зазвенел кружками. Прошла примерно минута, когда удалось высунуться из палатки – поблизости никого нет. Посмотрел в сторону Косы и увидел метрах в 300, бурого медведя несущегося галопом, изредка оглядывающегося, постепенно исчезающего в тумане. Следующая мысль – «Что с палаткой?» Оказалось дальняя дуга (она ниже двух основных) сломана на стыке первого колена. Хорошо, что в Анадыре запасли на всякий случай две трубки разных диаметров от строительных распорных дюбелей. Ту, что побольше удалось вставить в дугу, поджать где нужно, затем замотать изолентой. Получилось нормально. По следам видно, что медведь подошел шагом к палатке и передними лапами и прыжком надавил на ее заднюю часть, на первую дугу, и отскочил. Так они делают когда ловят грызунов. Здесь же, видимо, зверь решил проверить реакцию большого существа, похожего на моржа. Ветер был от него, обойти же и уловить запах места мало, кругом вода, ну он и решил «потрогать».

Да, нам очень повезло что спали мы головой к тамбуру, что мишка не порвал ткань и что это был бурый, а не белый. Белый бы так просто не ушел, это без сомнений.


Пока чинили, минут 5, замерзли руки, на холодном ветру мы остыли моментально, потому как успели лишь накинуть дождевики на легкое термобелье. На термометре +5, морось, туман. Стало понятно, что в сыром в такую погоду идти не стоит. Решили отоспаться (последнюю неделю спали по 5-6 часов), заодно высушить на себе, в спальнике часть полусырой одежды. В итоге, визит случился в 9, через полчаса мы уже уснули, проспав аж до 18.00. К тому времени ветер стих, появилась розовая полоса на горизонте. Стали быстро собираться. В 24.00 вышли.



Утро в лагуне.

17 июля (день 10) Полный штиль, чуть покапывает сверху. Солнце у горизонта, красота неопишуемая. Вода-гладь, идем с хорошей скоростью. Там, сям гуляют стаи мелкой черно-белой северной утки и гаг. Поднимаясь, обязательно проходят на развороте над нами, то ли интересуются, то ли красуются. Стаи сидящие на воде как островки, голов по 100.

Появилась двойная радуга образующая яркую букву V в основании. Виктори! Наверное это к удаче.



Все получится.

Стало жарко в одежде, ведь одето почти все ходовое обмундирование. И все полусырое. Жарко и сыро – не худшие параметры для севера.

Подшли к сужению лагуны в районе р.Тыгагыт. Здесь вода стала заметно мутнее, появились материковые заливы. В одном из них часть берега пришла в движение.

Оказалось это тысячное скопление гусей-белошеев, смещавшихся от нас с гомоном, как на ферме. Остановились поесть. Вдалеке бродит медведица с пестуном. На воде лебеди, похоже что вид малый, тундровый, типа кликуна, подпускают близко. Ветерок попутный, слабый, идем быстро, 5-6 км/ч, при ровной ненапряжной гребле.


Погода отличная, поэтому решили переташиться через Косу на море, здесь она шириной 100 метров. Перешли быстро, в две ходки. Удивительно, расстояние всего ничего, а воздух на море холоднее и как-то свежее, скорее всего из-за близости льдов, ну и вода чище. У берега красивые много мелких прозрачных медуз с красными нитями внутри. Льдов вчерашним ветром принесло с океана много, местами целые острова подошли. Мы направились к одному из ближайших, на котором оказалось десяток нерп лежащих

недалеко от края. Они подпустили на 50 метров и нырнули в лунки по очереди. Не очень то и пугливы оказались эти беломедвежьи деликатесы.



Нерпы.

Куда не посмотришь везде птичьи стаи различных уток, куликов, гусей и прочей пернатой живности, здорово дополняющей эту снежную красоту.



Северная утка сотнями.

На одной из льдин издалека заметили стаю белошеев, к которой удалось подойти, прикрываясь льдами, и сфотографировать.



Гуси-белошеи.

Плывем далеко от берега. Кругом белые ледяные «айсберги» тысяч форм, гигантских размеров над водой и еще больших объемов в воде. Изредка слышен грохот ломающихся масс, больше напоминающий выстрел из пушки, чем из ружья. Поэтому-то ружейной стрельбой белых медведей не удивить, к резким и громким звукам они привыкли с детства.



Много льда нагнало ветром.

В итоге, лавируя между сверкающих на солнце ледяных махин, прошли оставшиеся 5 км до устья р.Эквиватап. На горизонте, в мареве, стали различимы строения, это Мыс Шмидта, а за ним возвышение мыса Кожевникова. До них порядка 20 километров, туда и будем стремиться выйти в случае чего в дальнейшем пути.



Видим
Мыс Шмидта.

Далее еще раз перетащившись через Косу Двух Пилотов встали в завершении одной их речных проток. Вдалеке ходит по тундре олень с огромными рогами, на холме играет выводок темно-серых песцов, похоже там их нора.



Путь вдоль побережья Чукотского моря.

Отличное окончание морской части. Расположившись, поели и легли в 19.00, не спав более суток. Вещи от морской воды задубели, требуют стирки. Снаряжение, а также гермы с едой выставили снаружи, чтобы медведь сначала ими занялся. Белых так и не видели, но на Косе, недалеко от устья были старые медвежьи следы, возможно их. Прошли за день 32 км за 6 ч. ЧХВ.

18 июля (11 день) Утро пасмурное. Подмерз немного в спальнике, влажное все. Появились комары, на Косе небыло совсем. Хотели встать 2.00, но получилось в 3.00. Ночью Тимур слышался звук моторки, наверно шмидтовские ребята. Вчера вечером отослали СМС домашним, с утра пришел ответ что все хорошо. Тоски по дому нет, много движения, да и рано еще видимо.

С утра оба покашливаем, похаркиваем, поясница побаливает. Но это ерунда, я ожидал и предполагал, что на фоне постоянных переохлаждений обострится плохо залеченный июньский хронический бронхит. Пока же в моем случае время антибиотиков еще не пришло, Тимур же справляется с простудой бисептолом и йоксом.



Устье Эквиатапа.

Дождик покапывает, $t+7$. Опять долго собираемся – 6 часов. Вдоль Косы на расстоянии полукилометра, прошла моторка, в ней трое, и встали в пределах видимости на мысу. Не ясно, видели ли нас, но знаков не подали. Подойти на лодке к нам нереально из-за мелей, и мы собравшись начали подъем.

Так началось пересечение Чукотского полуострова с севера на юг в условиях полной автономности, своим ходом пешком и по воде. И насколько мне известно это впервые.

Сразу отрегулировали способ движения, длину веревки, угол проводки и т.п. Нормально, можно идти. Несмотря на большой вес байдарки, около 170 кг, ход приемлемый даже на сильных перекатах, коих мало. Заливы переплываем, вдоль кос и яров идем. Режим передвижения «15 минут – смена» дает возможность отдыхать на ходу. После обеда часа 3 шел дождь, но уже не обращаем внимания на него, да и на ветер тоже.

На обед вареные чайчьи яйца с майонезом – королевское блюдо. Супер.

Дальше пошли быстрее. Идем в основном вдоль крайней левой протоки по ровной прибрежной тундре. В итоге пройдено 7 км до обеда и 9 после.

Норму в 16 км выполнили за 8 часов ЧХВ.

Улеглись в 22.30, t+5, свежо. Изредка с океана долетают звуки похожие на гром, это лед ломается.

19 июля (12 день) Подъем в 5.00, дождь моросил полночи, облака низкие, холодно, +4. Готовим завтрак в палатке на ИСПП Kovea, объемом 1,7 л.. Отличная штука, позволяющая вскипятить литр холодной воды за 5 минут, одновременно согревая палатку. Приготовив завтрак, заливаем кипятком термос которого хватает на чай и заварку каш в обед – обходимся без костра.

Тимур кашляет. Экзекуция вылезти из спальника, но еще жестче залезть в сырые носки неопреновые и другое нательное. Делаем это в конце сборов, когда все упаковано.

Как вышли дождь перестал. Подъем подобный вчерашнему, много удобных длинных кос, единственно усложняет движение протяженные обрывистые задернованные берега, поросшие карликовой березкой.



Поднимаемся вдоль крутояра.

В тундре множество озер убеленных пушицей. Красота. Судя по следам в районе проток много оленя, встречаются росомашьи тропы, песцовые. Полно чаек, при переходе песчаных островов изредка находим брошенные гнезда, часть разрушены наводнением. В обед съели второе вареное яйцо, очень вкусно конечно, но все, эта тема закрыта. Эквиатап немного посветлел, пробы рыбачить ходом безрезультатны, хариус интересуется лишь мошкой. Однако включили режим настойчивости и вечеру поймали таки штук 7, которых пожарили на ужин.

День завершили рядом с горой Евражковой, завтра войдем в горный край. Весь день без дождя, появились участки чистого неба.

Прошли 18 км за 8ч. ЧХВ., сон в 23.00.

20 июля (13 день) В 6.00 первым встал Тимур – замерз. Обычно после пробудки лежит минут 20 с закрытыми глазами, а тут резкий подъем. Небо затянуло, начался дождь, +6. Собрались под дождем и пошли.



Вход в горы.

На входе в горную часть появились кусты ивняка и изредка ольхи. Видел самца куropатки, подпустил на 5 метров, красавец. При проходе через кусты поднимаются комары, и долго сопровождают, роятся перед лицом, садятся на плечи, облепляют голову. Кусают мало, будто погреться подлетают, какие то замороженные, бедняги.



Комар вялый.

Идем ходко. По пути рассматриваем камни, есть интересные - куски яшмы, напоминающие мясо, сердолики как янтарь, видел бежевый агат размером с футбольный мяч, и т.д. Через пару часов промокли до пояса, хотя ноги в сапогах ЭВА всегда теплые, идет нормально. Вокруг беспросветный туман и сильная морось, видны лишь подножья гор. Есть ощущение привыкания к сырости и холоду.



Весь день дождь.

Поели под полиэтиленом с комфортом, но как вышли я сразу замерз и даже пятнадцатиминутная проводка байдарки не добавила достаточно тепла как было ранее, все из-за сильного ветра. Во время ходки Тимура мне сам собой пришел на ум новый вариант обогрева: надо трястись всем телом, как будто ударило током. Через две-три минуты устаешь, а тело и конечности существенно согреваются. По сути это инстинктивная, естественная дрожь организма при замерзании, но значительно усиленная, что на мой взгляд гораздо эффективнее традиционной отмашки рук, или ног. После входа в горы характер реки значительно не изменился, разве что количество проток уменьшилось и длина кос стала короче.

Идем нормально, местами переходим или переплываем боковые заливы, стараемся держаться правого (по ходу подъема) берега. На одном из островов напали чайки: кричат, хохочут, имитируют атаку в голову. У тут у меня из под ног выскочил их птенец и прыгнул в стремнину, в самые буруны, мелькнул поплавром и скрылся из виду. Не знаю выжил ли, но скорее всего да, плавают они хорошо иначе не спаслись бы в минувшее наводнение.

Появились высокие тундровые террасы, на одной из которых встретилась старая стоянка оленеводов. Нарты, их 5, вросли в землю, много разбросанной полуистлевшей утвари. Неподалеку заросшая вездеходка, идущая по всей видимости из прибрежного поселка Рыркайпий в верховья реки Чаанталь. Чувствуется, что путь по Эквипату используется оленеводами по нынешним временам крайне редко.

Под вечер дождь прекратился, распогодилось, вышло солнце. В глубине бокового распадка показалась гора – тысячник, в свежем снегу. То есть там ниже ноля, здесь же, в долине, пусть немного но выше. По приходу сразу выпили по 30 грамм, затем переоделись в сухое. Это уже традиция.

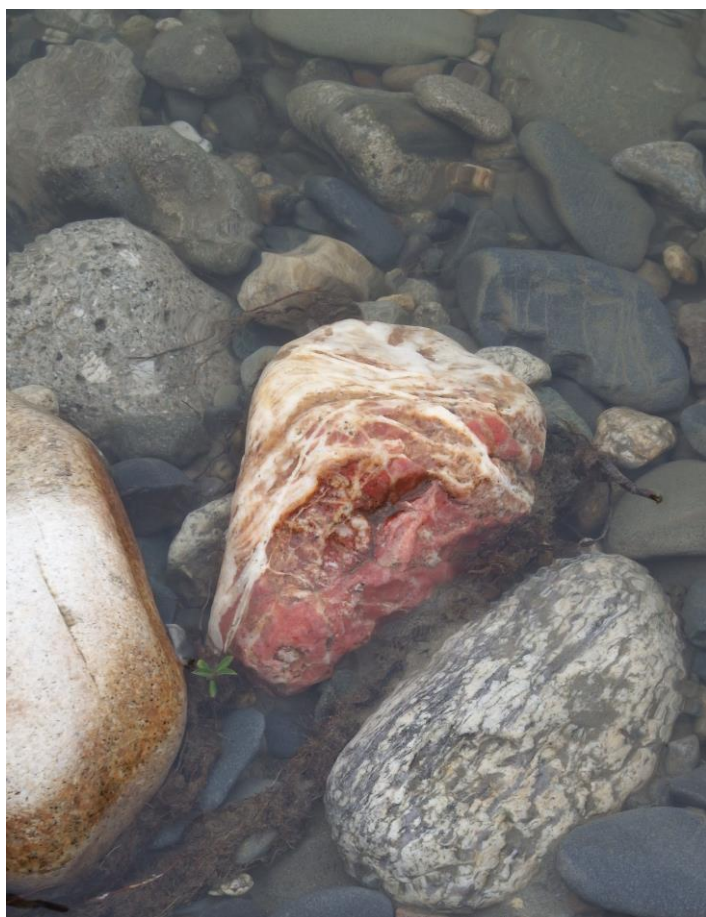
Стоянка в районе р. Орлиный ПБ, быстро развернулись, поели и в 24.00 уснули. Сыро и холодно, +2, конечности постоянно ледяные и отходят только в спальнике.

Сегодня шли с особым рвением, в итоге установлен рекорд подъема, который впоследствии так и не будет побит: 20,0км за 8,5 часов ЧХВ.

21 июля (14 день) Встали в 7.00, выспались вполне. Опят пошел морозящий дождь, +4, в палатке градуса на три выше. Мне в спальнике тепло в тонком термобелье. Тимур мерзнет в двух флисах – простужен, я же похоже восстановился, не смотря на постоянные переохлаждения и ледяные ванны. Не сглазить бы только.

Готовим завтрак в палатке за три кипячения – чай, еда, кипяток в термос, успев при этом капитально согреться. Второй раз поели сырого несоленого хариуса с васаби – очень вкусно, продирает.

Опять собирались 4,5 часа, быстрее никак пока. Река помутнела, уровень поднялся сантиметров на 5. Это плохо, потому как не видно камней и глубины, байдарка часто садится на камни с потерей времени на освобождение. Идем молча, передавая веревку как эстафету. При проводке приходится вертеть головой, то оборачиваясь на байдарку, проверяя верность курса, то на камни, чтобы не упасть. Камни все краше и все больше походят на съестное: мрамор на сало, яшма на свинину, окатанный песчаник на шербет и т.п., - мозг знает свое дело, работает, ищет недостающее.



«Свинина».



Это видимо агат.

Каждый следит за временем другого, случаются мелкие споры из-за желания полностью выработать свое время. Никто не хочет перекладывать тяжесть на другого, и это хорошо. Сегодня стали заметны изменения в характере реки: увеличилась скорость течения, мощь перекатов, средний размер камней на косах стал больше.



Течение усилилось.

Появились валуны до метра в диаметре по берегу и в воде, кустарник выше и ветвистее, поэтому при проводке один тянет, другой освобождает бечеву. Как люди в одного проходят подобные участки – загадка. Кусты растут в основном на коренном берегу, вдоль прижимов, и проводка в этих местах сопровождается опасностью резкой потери управления байдаркой в случае зацепа веревки, вплоть до разворота ее поперек течения. Поэтому здесь только вдвоем и не торопясь. То же на быстринах, узких сливах, порожистых участках.

Видели 3-х бежевых в черную точку птенцов чаек, которые сиганули в поток с метрового обрыва и, быстро переплыв реку, ушли на другой берег. Стало понятно, что в потоке они себя чувствуют отлично.

В устьях боковых притоков заросших карликовой ивой и на болотистых участках много журавлей, перекликающихся между собой. Добыл в кустах куропата, ну наконец-то мы с дичью, ура!

Под вечер, после устья Большого Понтаваама, пошли серьезные шиверы со скоплениями камней вдоль берега. Эквипаж здесь собрался воедино, ширина около 80 м, появились песчаные трех-пяти метровые обрывы нашпигованные валунами. В завершении этого участка мощный порог с метровым сливом в русле. Весь участок удачно прошли берегом лавируя лодкой между камней, двигаясь как по кромке, так и в воде.

На ночевку остановились в километре ниже р.Мэчеккей ЛБ, на высоком берегу, опасаясь наводнения. Подъем воды пока не велик, но кто знает какие дожди прошли в верховьях. На берегу поспевшая голубика, пусть немного, но вполне сладкая. Княженика еще цветет, ее много. На ужин сварил куриный бульон с рисом – вкус отменный, по аромату смахивает на рябчика. Отметили, что одной птицы на двоих достаточно, чтобы

почувствовать вкус мяса. Плюс горячий бульон великолепно согревает, в общем решили охотиться попутно на самцов куропатки, при удачных обстоятельствах.

Похолодало до +3, днем думаю в районе +7-8, не выше.

Все полусырое, нужно солнце. Сон в 1.00 - долго готовили суп.

Пройдено 16 км за 8 ч ЧХВ.

22 июля (15 день) Встали в 7.30. Каждый день смещаемся на 1 час — не успеваем уложиться в сутки. Всю ночь шел мелкий дождь и только под утро иссяк. Вода еще немного поднялась и помутнела, стремнина напротив лагеря заметно усилилась, несет будь здоров, поплыл мелкий мусор, ветки и кустарник.

Вышли в 12.00 и в две ходки дошли до ручья Мэчеккей ЛБ. Его вспучило, русло представляет сплошную стремнину, по берегам островки ольхи способные помешать подъему. Опасно. Тимур предложил переплыть на другую сторону Эквиатапа. Я же — подняться вверх по ручью вдоль кромки берега, где течение слабее до места пригодного для переправы, а затем аккуратно спуститься по другой стороне и двигаться дальше. Оба варианта сложные, но по-моему переправа через реку более опасна за счет сноса вниз и возможностью влететь в порог, который крайне опасен для перегруженной байдарки. То есть в случае переворота к рискам потери снаряжения добавляется угроза повреждений. Тимур с неохотой согласился.

Повели вдоль берега по наименее бурной полосе образованной обратными завихрениями воды. Тимур ведет нос, я корректирую курс кормовым концом веревки, если необходимо добавляя хода. В момент когда начали обходить куст байдарка вышла в струю, мы навалились, пытаюсь держать курс и исключить малейший разворот, иначе на таком течении резко увеличивается давление в борт, что крайне опасно. И тут байдарка проходя основные валы, накрывается в нашу сторону, заваливается, все летит в воду и она переворачивается! А-а-ай! Непривязанные баллоны с крупами, которые клали под себя для более высокой посадки, сразу скрываются в потоке. В баллонах 3 кг сахара, гречка, горох, рис, пшено, в сумме около 12 кг!

Пытаемся быстрее подтянуть к берегу, понимая что в двадцати метрах река и если туда снесет, то все, конец, разметает в клочья до моря. Уперлись изо всех сил, прижали лодку к берегу, а он оказался здесь осыпной, состоящий из мелкой гальки и песка, да еще и высокий. Мне пришлось спрыгнуть вниз, чтобы удержать корму, благо удалось левую ногу упереть в кустик, правая же то и дело сползала в воду, в поток. Прижал байду, держу, а перед носом на волне болтаются ружье и спиннинги, прицепленные карабином к стяжкам. Стяжки растянулись под их весом в полторы свои длины, а ничего не сделать, руки заняты. Попробовал было снять ружье, но вся конструкция так шевельнулась, что я понял - не стоит.

Тимур орет: «Котлы уходят!» - ловлю костровой пакет, выбрасываю на берег. «Весло!» - выхватываю тонущую запасную лопасть весла. Байдарка же с каждой секундой тяжелеет, попытались втащить ее вверх по ручью не можем, даже хуже стало, плюс Тимур рванув за посадочный обруч сиденья сломал его. Стало ясно, что долго не протянем, устаем уже, разгружать скорее надо. Весла не уплыли к счастью, мое при перевороте сломалось пополам, тимуровское же защемило в носу. Понятно, что отцепись или порвись стяжки, остальное тоже посыплется в воду. Лодка все тяжелеет, еще пару минут и ее вырвет из рук. Кричу Тимуру: «Привязывай нос!», благо в 3-х метрах лежит валун, наполовину замытый песком. Он подполз к камню держа нос в натяг, начал обматывать веревкой, но получилось не сразу - соскальзывает. При этом байдарка понемногу сползает, а берег подо мной осыпается, хорошо хоть хватило сил. Все. Дальше надо быстрее отвязывать гермы и рюкзак с самым важным. Тимур отцепил первую и вторую, затащил на берег,

стало легче. Я смог отщелкнуть карабин левой рукой и снять ружье, затем спиннинги. Ура! Далее кое-как отцепил рюкзак, но он настолько намок и отяжелел, что в моем полувисячем положении не поднять. В итоге нашел опору и рывком выкинул его на берег. Осталась только тяжелая продуктовая герма, которая внутри и висит без какого-либо крепежа. Как она не вывалилась под собственным весом в реку не понятно, скорее всего ее защемило враспор между бортами. В ней веса около сорока кило, поэтому пришлось сместиться к центру, отстегнуть и выкинуть на берег вдвоем. Далее затащили и саму байдарку. Бли-и-ин. Обалдеть. Ужас. Кошмар. Адреналина получили с горкой. Все мокрое, в песке, но сильно залило лишь Икеевскую сумку с едой на сегодня и посудой.



Тимур заснял видео.

Первые мысли: «Сможем ли идти дальше, ведь 50 дней впереди?». Прикинул. При хорошей рыбалке и охоте можно осилить. По кашам растянем как-нибудь, но сахар! Тимыч как узнал, что он почти весь ушел, расстроился сильнее не куда, для него чай без сахара это крах. Я напомнил про мед, который взяли на гостинцы детям оленеводов на случай встречи. Почти 1 кг – придется его самим съесть, оставив на подарки домашние сухофрукты. Плюс 1 пачка заменителя сахара, плюс конфеты. Тимур ожил.

Ходим, разбираем вещи и говорим друг другу каждые пять минут о том, как нам повезло. Очень легко отделались. Еще бы чуть-чуть и побежали по реке, собирая измочаленные остатки, что смогли найти, а потом на Шмидта, в поселок, и сказке конец. Камака.

По-чукотски «камака», это то, что по-русски обозначается словом, когда ситуация хуже худшего.

Теперь же идем дальше. Вопросы с починкой решились быстро. Пока Тимур сбегав вниз по течению и ничего не обнаружив, перебрал и разложил мокрое, я отпилил пилкой мятые в гармошку участки весла, сломанного пополам. Затем вставил алюминиевую трубку для ремонта киля, которая спасла нас в прошлом году на Кольском. Она подошла идеально. Чудо. Замотал изолентой и весло как новое. В обод сиденья вставил гвоздь 150-ку и тоже, получилось железно.

В итоге: в 12.30 поворот, в 15.30 мы уже упаковались и продолжили путь.



Мы под впечатлением.

Переплыли на другую сторону Эквиатапа, выгребая с такой силой, что почти не сместились вниз, к порогу. И валы в струе прошли без проблем, держа нос против течения. Эх я, надо же было так ошибиться, повести в ручей!

Пошли дальше, но теперь правая, неудобная проводка и после случившегося страшновато на быстрине вести, кажется вот-вот и опять. Идем: один тащит, другой постоянно страхует сзади. Все теперь привязано, пристегнуто, весла прижаты стяжками. Впереди опять большой приток, р.Рынный, поэтому в удобном месте вернулись на левый берег. При переправе много опасных камней, которых в мутной воде плохо видно, пару раз были серьезные зацепы килем, но пронесло.

Вышли на разбой с десятками протоков, что хорошо – скорость течения ниже, безопаснее по такой воде. Появилась новая напасть, «сады камней» вдоль берега и в русле. Это хуже, чем прибрежные кусты: идешь по верх болотников, обходя валуны которых видно, цепляясь за те, что не видно, вслепую. Иногда проводка вдвоем, вручную. Под вечер набрали в сапоги воды и шли мокрые по пояс. Воду ледяной не назовешь, но стоять нельзя, коченеешь, на ходу же вполне терпимо.



Камни на разбоях.

Показалась одинокое строение перевалочной базы, обозначенной на карте. Как вовремя! Как дошли до нее выпили по 80 грамм за везение и грамотные действия обоих при аварии.

Изба стоит в метре от обрывистого берега, вход со стороны мутной реки, сулящей не сладкий подъем в дальнейшем.

Домик оказался с буржуйкой. Рабочей! Конечно же ночуем и сушимся. Быстро натопили, поели, развесились. Провозились до 4 утра. Стало понятно, что идти завтра не имеет смысла, не успеваем. Будет дневка, первая после 15 дней движения.

Погода налаживается, наблюдаем красивейший то ли закат, то ли восход.

Ну и денек был сегодня.

Прошли 12 км за 6ч. ЧХВ.



Перевалочная база выше устья р.Рынный.

23 июля (16 день) Встали в 11.00. За окном ветер, но тепло, +10. Сидим и спим в избе, в тепле, в безветрии, а не бредем где-то по тундре без вещей. Это и есть походное счастье. Ждем, возможно упадет вода и станет полегче идти. Хотя выше по течению гуляет облачность, в обед и здесь заморосил.



Сушимся.

Занимаемся инвентаризацией, считаем. Получилось, что кашками, дошираком и пюре (с анадырской тушенкой из оленины или сухим мясом) мы обеспечены на все оставшиеся 50 дней. А вот завтраков всего на 10, то есть необходима рыба. И ужины обеспечены только на 30 дней, но есть надежда на дичь. Супер новостью во время разбора продуктов стала находка 0,5 литра сахара на дне гермы, про который мы забыли укладывая полторы недели назад. Решили использовать его для выпечки хлеба, добавки в ягоды (очень актуально для морошки) и определили в НЗ. Конфеты пересчитали, вышло по 4 небольшие конфеты в день/чел. Мне этого достаточно чтобы не есть сахара вообще. Тимур будет пить с «Сукралозой», по 2 таблетки, говорит так даже слаще чем две чайные ложки песка. Мяса на 70 раз, если по скромному. В общем нормально. Вот лепешек только на 24 дня + на 16 дней сухарей, т.е. дней 10 будем на печенках, коих итак мало.

Замесил тесто, поставил поближе к печке, где оно поднялось за 3 часа и начал выпекать. В итоге выпек на углях 6 лепешек за 2 часа, невероятной вкусноты. В избе запах пекарни. Этого количества хватит на 6 дней, далее еще три подобные выпечки на дневках, но на природе будет посложнее.



Печем лепешки в буржуйке.

Тимур обстоятельно чинит гермы от протечек. Вечером помыли головы водой подогретой на печке. Топится она, кстати, дровами и углем. Вещи высохли до хруста, да и сами прогрелись здорово, в общем повезло нам с избой не передать как.

Хорошая была дневка, завтра рано вставать.

24 июля (17 день) Всю ночь моросил дождь. Спали с 24.00 до 6.00 — не выспались.

После вчерашнего инцидента сделали каждому индивидуальный набор в мини гермы, чтобы каждый нес на себе, через плечо. В нем: документы, деньги, по 3 сникерса,

рыбачкое, минимум вещей. Трекер, навигатор и видео у Тимура, фотик у меня. Весла во время волока прижимаем стяжками, чтобы не уплыли.

Сначала шли нормально, но на одном из прижимов большой куст ольхи — непроходим. Пришлось обнести за 2 ходки, по времени 1 час, по расстоянию 300 метров, нда, с такой скоростью далеко не уйдем. Крупных камней, как ни странно, стало меньше, но резко увеличилось количество кустов растущих вдоль берега, с трудом проходимых вдвоем. Хуже, если ветки свисают над водой метра на 2 и глубина + стремнина.



Проводка под заросшим берегом.

В местах где позволяет течение попробовали подниматься, цепляясь и подтягиваясь руками за ветки. Получилось, но кое-как и еле-еле. В основном же идем пешком вдоль берега по воде и как не береглись, набрали воды. Уровень хоть и упал на полметра, река мутновата, не видно глубины.



Кустарник по обоим берегам.

Рыбалки соответственно нет, а рыбы хочется, говорим о ней частенько. Дичи тоже никакой, не сравнить с Амгуэмским зоопарком.

Эквиатап суровая река. Хорошо хоть погода наладилась, +10-12, солнце выглянуло, идем, потеем. Ближе к обеду вдоль прижима опять глухие кусты, невозможно вести по верху, решили по воде пройти. Топ, топ, а глубина все больше, течение сильнее, сапоги залило, конец зарослей виден, но уже по пояс. Я впереди, Тимур сзади толкает. Рубимся дальше, обратно уже никак, глубина по грудь и совсем не смешно – сдувает потоком, плюс сапоги сползли вместе со штанами и стали неподъемными. И когда ниже пояса все стало околевать удалось таки, рывками переставляя ноги, прорваться до конца кустов. Выползли на берег, слили воду, отжались, выпили по 50 грамм, поели. Решили все, хорош, будем обносить проблемное.

Далее река стала ровнее, без выраженных порогов, уклон мощный, но идти можно. К вечеру устали серьезно, вдобавок герма с НЗ передавила плечо до немоты. Похолодало до +5.

Встали на разбоях в 3-х километрах от Таврерана, завтра уйдем по нему вверх.

Надо сказать, что начало путешествия радует единодушием при выборе места ночевки. И если в предыдущих походах случались споры по качеству стоянок, то сейчас по истечении положенных 8-и часов подъема решение приходит в течении пяти минут. Я говорю: «Все, время. Как тебе это место?», в ответ: «Замечательное, прекрасное,

великолепное. Встаем». Никаких кривляний и метаний, при этом конечно учитывается возможность наводнения, медвежьих ходы и прочие потенциальные опасности.

Плюс разбивка лагеря, доведенная до автоматизма – после остановки Тимур сразу ставит палатку, заносит вещи и накрывает на стол, я же за это время успеваю приготовить еду. В общем вечером все супер, чего не скажешь про мучительно-затяжные утренние сборы. В 24.00 сон.

Итог дня: 15 км за 8ч. ЧХВ.

25 июля (18 день) Встали в 7.00, нормально, выспались за 7 ч. Погода ОК, +7, птички пищат, похоже к улучшению. Собрались рекордно быстро – за 3 часа 15 минут. Но можем и быстрее, если Тимур захочет.

Вышли. Через полтора часа подошли к Таврерану. Ура! Позади более 100 км с подъемом на 240 метров относительно уровня моря. Он чище Эквиатапа и дает надежды на рыбалку. Судя по отметкам на карте уклон Таврерана гораздо больше, значит и течение сильнее со всеми вытекающими из этого последствиями. Так и вышло. С самого устья постоянное сильное течение, струи, прижимы и главное много ивового кустарника. Это ад. Ползем над, по и под ними. Веревка постоянно цепляется, скачем по веткам как обезьяны. То есть один проталкивает байду, другой принимает, двигает дальше и т.д. Скорость 300-500 метров в час. Тимур постоянно предлагает переплывать на другой берег, на косы но, во-первых не везде это можно сделать поскольку опасно, во-вторых косы в основном настолько коротки, что смысла дергаться туда-сюда невелик. До обеда прошли крайне мало, 2,5 км за 4 часа.



Редкие косы Таврерана.

Видели следы волка. Пробуем рыбачить – не клюет, места плохие. Река пустая, очень редко в заливах замечали стайки мелких сижков. Тимыч говорит про рыбу все

мечтательнее и скептически, а на уверения что еще объединимся ею, реагирует с сомнением – не верит похоже.

После обеда дело пошло быстрее. Продолжаем время от времени спорить как идти, иногда он прав, бывает я, но в целом нормально движемся.

Потеплело впервые за две недели до +15, красота. К вечеру опять заволочло, пошел дождь.

Встали в районе г.Снежной мимо которой планировали сходить в радиалку на гору Пасть (1636 м.), да только по такой погоде смысла нет - видимость нулевая даже в долине реки. Жаль, но ничего, в планах еще пара восхождений.

Опять промок по пояс. Перцовка спасает.

Итого за день пройдено 12 км за 8 ч. ЧХВ. Вырубились в 24.00.

26 июля (19 день) Подъем в 7.00, за 7ч. высыпаешься. На большее нет времени. Расклад такой: 7 часов уходят на сборы (минимум 4 ч утра, 3 на разборки вечером), 9 – движение с часовым обедом, ну и остаток на сон 7-8 часов. На деле же всегда меньше получается и с этим надо что-то делать.

Утренняя температура +10, это редкость, уже и не помню такого. Вещи на ветру подсыхают! 10-15 градусов кажется предосточным, главное без ветра бы.

Едим в палатке, ею очень довольны – просторная, удобно готовить, шикарный тамбур, ветроустойчивая, с внутренним коконом желтого цвета в котором даже в пасмурную погоду «солнечно», и т.д. Палатка датской фирмы Nordisk, серии Rago RU, размером «плотной» трешки или просторной двушки, с возможностью трансформации за счет присоединения молнией второго жилого отсека. Вес блока который мы взяли 3,3 кг. Приобрели ее специально под этот поход, в надежде на комфорт и надежность, что и получили.

Собирались опять очень долго, 5 часов, из-за подшивки дополнительных веревок для крепления внутренней стороны сапог к поясу, чтобы не спадали и меньше заливало, потому как идем на пределе их высоты. Тимур делал это чудовищно долго.

Вышли и опять кусты, протяжки, прижимы, переправы. Одед поверх сапог дождевые штаны, стало гораздо лучше, вода не успевает набраться если быстро проходить глубины. Теперь я провожу где глубже, Тимыч по косам, которых стало заметно больше. Долина расширилась, соответственно стал меняться характер протекания реки, и главное поубавилось прибрежных зарослей. Это наводит на мысль о зависимости северной растительности от ветров: в узких долинах среди высоких гор создается свой микроклимат, более благоприятный, чем в продуваемых широких.

Обедать встали у красивой ярко рыжей горы, резко отличающейся от других, рядом с многообещающим омутом. Но как не пытался, только один небольшой хариус, другой сошел. Так расстроился, будто что-то существенное сорвалось. Соскучились по рыбе серьезно, так и до невроза недалеко. На обед: один Доширак на двоих, по ложке тушенки, кусочек лепешки, долька шоколада, сухофруктов несколько штук, ¼ сникерса, чай с конфетой, 4 мелкие сушки. И этим вполне наедаешься до вечера!

Дальше еще больше кос и они длиннее. По ходу движения собираем сухие, выбеленные ветки, отлично горящие даже в подмокшем виде. На костре и приготовили, поели же в палатке, в тепле, остановившись в районе руч.Кустарникового ЛБ. Небольшая травма колена при прохождении зарослей, припухло, намазал Феналгоном на ночь. И еще – у обоих начали трескаться пальцы, прежде случалось такое от холода, здесь похоже та же причина. Мажем Де-пантенолом.

Сегодняшний результат: 12 км за 8 ч. ЧХВ.

Средний дождь, ветер, +3, очень холодно. Вырубились в 1.00.

27 июля (20 день) Подъем в 7.00. Надо добавлять второй легкий спальник, было прохладно даже с полной утяжкой. Нога прошла. Опять долгие сборы, пока Тимур зашивал разодранную перчатку, я все упаковал и погрузил.

Перед выходом традиционный перекус кусочком сала с лепешкой.

Пошли, что-то тяжело идет, Тимур тоже вяловат. Видимо сказывается усталость и долгосрочное умеренное питание.

Помогая Тимур на перекате, увидел в воде что-то похожее на пакет. Пнул ногой – камень и на ходу успел его выхватить. Очень интересный. Одна сторона бирюзовая, другая желтоватая и бугристая, как жир. Расколол его на куски, сколы еще красивее, похоже это окатанная друза горного хрусталя необычного зеленоватого оттенка. Цвет как в реке вода. Набрали осколков на сувениры, сначала мелких и средних, а потом и пару крупных, т.е. почти все – дотащим как-нибудь, жалко бросать.



Вероятно это апатит.

Далее дошли до избы, обозначенной на карте. Ее в прах разбомбили медведи, все стены изодраны когтями. Местами надписи посетителей годов 70-х, 80-х, ходил здесь народ ранее, скорее всего пешники шли этим путем в Чаантальскую долину со Шмидта. Очень уж я сомневаюсь чтобы кто-то поперся волоком вверх, в проводку.



Останки избы.

Сразу после избы, на не очень сложном каменистом сливе чуть опять не перевернули байду! Обычно в таких местах проводили вручную. Здесь же то ли из-за усталости, то ли привыкания к десяткам каждодневных проводок по сложным препятствиям, притупилось чувство опасности и Тимур повел на веревке, я же шел на страховке по середине лодки. Перепад в этом месте большой и резкий, много верховых и малозаглубленных камней. В какой-то момент, на середине подъема, нос ушел лишнего влево плюс несильный зацеп килем за камень, и байдарку стало быстро разворачивать течением. Я уперся, но не могу выправить, давит жутко, Тимур тянет нос изо всех сил, но поздно. Лодка начала накреняться и встала почти в положение переворота. Помню что-то орал матом, мол «Держи, а то конец!», тут у Тимыча вырвало из рук веревку, мне же удалось схватиться за ручку не конце кормы и лодку моментально развернуло параллельно течению. Опять повезло. Теперь у нас по оплошностям 1:1.

Постояли с выпученными глазами, поохали и дальше пошли. Все, нафиг. Теперь только вручную такие места и со страховкой ближе к носовой части, так еще мыслимо бороться с потоком.

До обеда кое-как прошли 4 км до ручья с кучерявым названием Маельгыльэнныскын ЛБ, откуда я планировал идти пешком. Но Тавреран еще силен и будем подниматься по нему до упора потому, что пешка в две ходки с весом под 40 кг это тяжелее и главное значительно дольше. Речка здесь стала чище, мельче и просматривается насквозь. Рыбы

нет никакой. На разбоях еле протаскиваемся, местами продираемся на раз-два-три. Однако несмотря на уменьшившийся объем воды, на участках где река течет в одном русле прохождение прижимов и струй все также опасно.

После обеда пошли значительно лучше, уклон меньше, долина расширилась, Тавреран запетлял. Дров мало, поэтому собираем походу – экономим газ.

Встали на косе, уставшие до невозможности. Вечером подошла лиса, ну наконец, хоть кто-то живой, а то лишь чайки местами, до ласточки живущие колониями на невысоких скалах.

Прошли 12 км за 8 ч. ЧХВ.

Температура + 5, пасмурно, морось, в 11.30 отбой.

28 июля (21 день) Утром проглянуло солнце! Местами голубое небо, t+10!

Первый раз зарядил гоупро и аккумуляторы проработавшие три недели, что радует. Я думал быстрее будут садиться, тем более было холодно. На сегодня в запасе четыре пауэрбанка общей емкостью около 40000 единиц и этого должно хватить с запасом. Единственно беспокоит тимуровская видеокамера не имеющая возможности подзарядки от внешних аккумуляторов, учитывая что из двух родных аккумуляторов один уже сел – много снимали.

Встав раньше намеченного подъема расписал карте график дальнейшего движения по числам. Получилось, что мы должны выйти в Анадырь 09.09., оставив два дня про запас, чтобы уложиться максимум до 11 сентября. В этом случае у нас будет два дня, чтобы побыть в городе, упаковаться и походить по музеям до самолета.

Вышли в 12, чему предшествовала получасовая подвязка сапог к поясу Тимуром. Сложная у него система получилась, теряем время.

Река присмирела, стала глубже, появилось много хариуса, и решили: я порыбачу и догоню, а он движется дальше. Поставил на спор, что поймаю минимум трех рыбешек, Тимыч же на нулевой результат. Спустя полчаса, применив все имеющиеся навыки и лучшие проверенные блесны, вытащил таки 3-х некрупных хариусов, ессс, есть еда! Плюс выиграл 30 грамм перцовки. Отлично. Но чукотский хариус уже настораживает капризами, ведь здесь он должен клевать как сумасшедший.



Наконец-то.

Через пару часов подошли к большому озеру, решили поставить сеть, рыба нужна. Встали на шикарной мелкогалечной косе. С большим трудом, но все же распутали мелкую сетку, запутанную еще на море. Пока растягивали, попало 5 хариусов, в основном у берега. Решили сходить по ягоды (я видел спелую морошку) и сразу снимать сетку, иначе от нее ничего не останется, да и рыбы нужно не больше чем сможем съесть за день-два, впереди пешка. В итоге попались три гольца и немного хариуса.



Озерный голец.

Час чистил, жарить начал только в 24.00. Поели от пуза в палатке, под свет фонаря – ночью уже становится сумрачно. Кричат журавли.

Погода весь день отличная, тепло, +15, солнечно, облака. Оказывается здесь и такое бывает.

Пройдено 7 км за 4 часа ЧХВ. Сон в 1.30.

29 июля (22 день) Встали в 7.30. Недосып. Журавли курлыкали всю ночь. На завтрак жаренная рыба – вкуснотища. Сугудай удался, укуса в меру.

Пошли, состояние странное: пошатывает, слабость, ноги чугунные, у Тимура так же, видимо не выспались. При этом идти легче, подъем проще, река мягче.

На склоне увидел два силуэта – медведица с медвежонком пасутся в километре, примерно на пути нашего движения. Пошли дальше. Приблизившись метров до 300 и понаблюдав за ними в бинокль, громко застучали крышкой об кастрюлю. Звук долетел не сразу, но реакция была четкая: мать, увидев нас, тут же увела детеныша в ближайший распадок.

Бессилье не проходит. Вышли к разбоям, в дальнем конце завершающихся огромным белым озером. Да это же наледь! Речка здесь совсем растеклась, обмелела. Ошибаемся протоками, приходится возвращаться и протаскивать на силу, хорошо хоть без разгрузочно-погрузочных работ.



Тавреранская наледь – конец подъема по второй реке.

Подойдя к наледи решили попробовать проташиться по льду, на который легко взошли в покатом месте, и пошли – Тимур спереди, я сзади. Несмотря на ровную и довольно скользкую поверхность тащить нелегко и скорость не высока из-за торможения киля и поверхности ПВХ. Лучше дело пошло с набором скорости, так и пробежали с километр. Наледь красивейшая, весь набор оттенков от белого до глубокого голубого.



«Боб» двойка.

Красотень сумасшедшая. На переломах видна мелкая слоистость, ручьи точат лед, создавая удивительные формы и фактуры.

Остановились пообедать. Поели с полным ощущением присутствия на зимней рыбалке, только лунок не хватает. Насколько видно с этого места, дальше реки практически нет, а значит пора заканчивать подъем и паковаться в пешку.

Начал капать дождь, потом припустил серьезно.

Приготовил быстро на сушняке, Тимур тем времени помыл и разобрал байдарку.

Начав промокать бросили сборы, поели и спать. 23.00. Надо выспаться!

Стоим у устья ручья Зацепка ПБ, сегодня пройдено 8км за 3,5 часа ЧХВ.

30 июля (23 день) «Ночью» шел дождь, я выходил, t+2, холодно, хоть и безветрие. Встали в 7.00, более-менее выспались. Проблема с пальцами усиливается, мази существенно не помогают, приходится обматывать их пластырем. В целом состояние сегодня лучше прежнего.

На улице солнце! Бегом разложили вещи на сушку и начали паковаться. До озера Тыркэнайгытгын 10 км, пойдем в две ходки за два дня. Время от времени гроыхает, это слышен грохот отламывающихся ледяных глыб.

Ура! Наконец закончился тяжелейший 150-ти километровый участок подъема длиной 150 км. Но это не все, впереди предстоит 80 километров подниматься по Тэлекею, текущего вдоль Чаантальского хребта, самого высокого на Чукотке.

Пока же собираем рюкзаки, и очень долго, закончив упаковывать только в 15.00. Взвесили, гермомешок потянул на 35 кг, рюкзак 38 кг, что приемлемо. Примерно столько же оставили на второй заход, сложив в палатку.



Сборы в пешку.

Пошли нормально, тяжеловато только на кочках, но мы к этому готовы. Очень много грибов, но я их не знаю, внешне этот вид похож на наш паутинник. Изредка встречаются грузди и подберезовики, которых здесь правильнее называть надберезовиками исходя из размеров местных берез. Появилась первая мошка, крупная, но не кусачая.

В режиме 25 минут идем, 5 отдыхаем, за час дошли до безымянного озера, преодолев 3 км, разгрузили рюкзак и пошли обратно. На обратном пути случайно вышли к могильнику, расположенном на высокой террасе недалеко от наледи. Место не случайное, с обрыва открывается великолепный вид на долину Таврерана просматриваемую километров по 10 в каждую сторону. Сама могила заложена рогами оленей, причем в основном парными, с основанием черепа. Захоронению если не столетия, то десятилетия, рога покрыты рыжим лишайником и «вросли» в землю на треть. Вся эта композиция удивительно красива, величественна и гармонично вписывается в ландшафт.



Могила чукчи.

Метрах в 100, на практически идеально горизонтальной площадке, размером с футбольное поле, десяток оснований яранг, обложенных камнями с очагами по центру. Когда-то здесь было большое стойбище, скорее всего в советское время, поскольку остатки утвари и бутылки только тех времен, свежего нет.

Следующую ходку прошли быстрее при весе рюкзака 38 кг, второй гермы 33. Итого на данный момент 144 кг груза, что много, ведь я рассчитывал максимум на 130. Правда добавилось около 10 кг неучтенки (камни, розжиг, найденные банки стеклянные под рыбу и еще по мелочи) Но ведь уплыло 12 кг круп и сахара. В общем, ошибся я в расчетах где-то.

Озеро, на котором встали на ночевку связано протокой с Таврераном, значит вероятен голоц. Побросал спиннинг с полчаса, безрезультатно. К сумеркам похолодало до 0, руки коченеют, небо чистое. Весь день была переменная облачность с холодным ветром, усилившемся вечером. Когда переодеваешься потный, сильно остываешь.

Итого прошли 3 км, если считать туда-сюда, то 9. За 4 ч. ЧХВ. Сон в 2.00.

31 июля (24 день) Спал в двойном спальнике. Отлично, гораздо теплее. Встали в 8.00. Надо как-то переходить на подъем в 5, чтобы ложиться в 9 вечера и в сумерках спать.

Погода отличная для пешей части: $t+10$, на солнце до $+15$, облачно, пока везет. Снова долгие сборы, вышли в 14.00.

Идем по грибам, я собираю молодые сухие белые грузди и то ли мокрые грузди, то ли волнушки с отличным запахом, с бахромой по периметру шляпки и полой ножкой. Местами встречаются ягельные полянки, усыпанные полусозревшей, пока кисловатой брусникой этого года и сладкой прошлогодней.



Прошлогодняя брусника.

Много евражек, носятся пулей, стрекочут. Тундра сухая, твердая, перевал слабо выражен, долина здесь широкая, красивая и совершенно голая с множеством озер. Иду быстро, Тимур отстает, отвлекаясь на ягоды. А они есть – голубика и морошка, в основном в низинах.

В результате 7 км прошел за полтора часа, причем больше двух третей расстояния занял спуск к озеру. Тэркынайгытгын очень красивый вытянутый водоем, с обеих сторон зажатый крутыми осыпными горами, нижняя часть которых это тундра с нитками ольховых кустов, спускающихся к воде. Такой южный вариант.

Тихо. Быстро разобрал рюкзак, укрыл полиэтиленом, как раз Тимур подошел, скинул герму, и побежали за второй партией, есть охота.



Озеро Тэркынайгытгын.

На обратном пути сильнейший ветер, дождь и радуга. По ходу наткнулись на поляну морошки, поели, да так, что утолили голод до стоянки.

Дошли и отобедали в несобранной палатке, в комфорте. Затем долгие сборы рюкзака, в итоге вышли в 21.00, солнце село, стало холодно. По пути задержались, собрав контарку морошки к чаю.



Морошка.

На месте были только в 24.00, t -2, ладно хоть ветра нет, штиль. Когда подходил к озеру поднял две стайки куропаток. Одна мамаша отводила от цыплят, мастерски прикидываясь подранком. Птенцы уже большенькие и прилично летают. Вернувшись, поели без готовки, на сухую, выпив разведенки в честь окончания первой пешки.

Как же здорово, что затащили байдарку с грузом на 17 км выше запланированного, иначе бы перли его минимум на день дольше. Семь километров в день это почти предел с таким скарбом, хотя если выложиться, можно наверное и 10 пройти.

Итого туда-обратно-туда прошли за 6 ч. ЧХВ, а это 21 км, из них 14 с грузом, устали средне. Грибов набралось неполный полиэтиленовый мешок.

Когда засыпали в 3.00, то там, то сям слышалось кудахтанье. На завтра большие планы по заготовкам. Дневка. Нужна рыба.

01 августа (25 день) Встали в 10.00. Ветер треплет палатку, да так, что пришлось пригрузить колышки камнями. На озере гуляет волна с барашками, сильный прибой. Верхушки дальних горы засыпало снегом.

Умылись, поели и началась готовка нон-стоп. Поставил тесто в спальник, прошел час - не поднимается. Испек оладьи к морошковому варенью, параллельно сварил какао на сгущенке. В спальник положил бутылки с горячей водой и дело пошло. Далее за полтора часа испек на костре 8 лепешек, одновременно приготовив ужин.

Помыл и засолил в две стеклянные банки грибов.



Два вида чукотских груздей.



Ну разве это можно заменить сухарями?!

Тимур тем временем собрал байдарку.

Только к вечеру стихло и удалось поставить сеть в многообещающем месте, рядом с впадающим ручьем, сначала мелкую, затем крупноячеистую. В десяти метрах от берега начинается резкий свал с набором глубины до 40 метров, поэтому немного помучались с установкой. Сразу попался совсем черный хариус весом 1 кг, потом вальки, гольцы, омули и все у берега, в крупную ноль.



Килограмм безхвостый.



Сверху вниз: валек, чир, омуль.

При проверке чуть не вытащил налима килограмма на 3, который схватил запутавшегося омуля и сорвался, разжав челюсти, когда я затаскивал его в лодку. Налим есть? Хорошо, и через полчаса стояли три донки с омулевыми головами в качестве наживки, привязанные к кустам, чтобы было видно поклевку. В итоге сетью наловили полное ведро рыбы, а на поставушку на удивление попался голец, еле заглотивший голову. Ну надо же, да еще и икряной, икра желтая, пусть некрупная, но очень вкусная. Сеть сняли, оставив донки в ночь, хотя рыбы и так достаточно, хватит на обычный и пряный засол, сугудай и уху.

Провозились до 1.00, похолодало, около нуля, днем же было тепло, выше +15. Большой перепад температур ночи и дня это характерно для континентального климата, влияние моря ослабло. Ветер приличный и встречный, что для завтрашнего перехода по озеру не здорово. С таким сопротивлением семикилометровый переход может растянуться часа на три, но посмотрим.

Суетная была дневка.

02 августа (26 день) Проснулся в 6.00. Тишина.

Первая мысль – надо срочно собираться и идти.

Пошел проверять донки, смотрю, кусты дергаются: на одной налима 1,5 кг, на двух других килограммовые гольцы. Поменял наживку, через пару минут еще один попался, решил попробовать на спиннинг. И понеслось, один за другим. Видно как атакуют стайками по три-пять штук. Крикнул Тимура и когда он через 10 минут подошел с камерой, на берегу лежало 8 штук. Засняли процесс в деталях, с атакой, поклевкой и вываживанием. Потом Тимыч поймал трех, итого получилось 14!

В азарте еле остановились, Тимур за продолжение, говорит, съедим без проблем, я же запаниковал - ее ведь прежде чем съесть, обработать еще надо, а времени нет.



Клюет почти на каждом забросе.

Очень долгие сборы. Перед выходом не удержались, собрали банку красной смородины, которая уродилась здесь - сладкая, крупная, кусты ломаются просто.



Как на даче.

Выдвинулись в 15.00!

Хорошо хоть ветер помог и пролетели озеро за час. Красиво и величественно, да и грести приятнее, чем тащить байдарку или рюкзаки.

В конце озера стоит балок, абсолютно пустой. Посмотрели на предмет соли, которой с такими рыбозаготовками точно не хватит. Еще бы полкило.

Из озера вытекает протока, шириной метров 5-7, впадающая через 4 км впадающая в реку Чаантальвыгергын, куда нам и дорога.

Первые пятьсот метров плыли по тиховодине, далее русло сузилось до трех метров и запетляло, начались «американские горки» на бешеной скорости, только отгребай, да отталкивайся.

Мимо проносятся низкие берега усыпанные морошкой и крупной голубикой, местами очень красивые композиции. Впереди открылась широкая долина Чаанталя, по сторонам тундровая низина, появились журавли. На одном из поворотов прижало боротом под обвалившийся ком земли, я уперся веслом, и оно переломилось в прежнем месте. Е-мое, чинить нечем, придется шину из сырых палок делать.

Дальше надо бы пешком идти, сплавливая байдарку, но торопимся, поэтому я взял целое тимуровское, а он половинку моего и полетели дальше. Через километр протока сначала заметалась среди камней, затем уменьшилась настолько, что стало ясно – порвем лодку, хорош. До реки 500 метров напрямик, решили перетащиться в три ходки, не разбирая байду. Начали было разгружаться, и тут я заметил избу в километре большую деревянную избу, и мы, плюнув на время, побежали туда за солью.

Шли по руслу ручья, заросшего пятиметровым ивняком, и это явно одна из причин почему здесь жили – дрова есть. Как дошли, сразу стало понятно, что место узловое, важное для оленеводов, рядом проходит дорога, но следов техники нет, и не было давно. Когда готовился к походу, я находил информацию, что по Чаантальвыгергыну чукчи издавна оленей пасут, ягельные здесь места.

В избе бардак вещи разбросаны, все разгромлено, вдобавок изгажено евражками. На полатах кучи домашней утвари, шкур, детских вещей, аптечка с медикаментами советских времен: антибиотики в банках, многоразовый шприц, килограмм марганцовки и т.п. Такое ощущение, будто люди уехали куда-то и по каким-то причинам не вернулись.

В районе печки обнаружили упаковок двадцать крупной соли. Взяли килограмм, нам его точно хватит до самого финиша. Живем! Вдобавок я нашел несколько телескопических удочек со сломанными верхними коленами, пара совсем негодных для рыбалки, но применимых для починки весла. Взяли одно на ремонт, другое про запас и поспешили к байдарке.

Потом часа два перетаскивали вещи к реке и в частности рыбу, около 25 кг. От понимания, что впереди ночная обработка, жарка и засолка становится не по себе и ноют трещины на пальцах.

Чистка заняла два часа. Некстати похолодало до -4, изо рта пар валит, плюс вода в Чаантале ледяная, руку не сунуть, явно холоднее прежних рек. Но рыба нежная и медлить нельзя. Часть засолил, два гольца сделал пластами на вяленье, остальное пожарил на сковородке за 17 раз, начав в два и закончив в 5.30.

Параллельно сварил не уху, а скорее студень из голов, хвостов и плавников, ничего не пропало.

Рыбный ад.

Нельзя больше ловить так много.

Уснул в 6.00, Тимур пораньше.



Разносолы.

03 августа (27 день) Проснулся в 10.30, не могу уснуть, сел за дневник и писал 1,5 часа – накопилось. На дворе переменная облачность, тепло, +15.

Проблема с пальцами усиливается, хотя активно лечим: мажем Левомиколью и надеваем перчатки на ночь, днем обматываем лейкопластырем, которого в таком режиме использования не хватит и на полпохода. Мало взяли, и если кончится, придется обматывать армированным скотчем. Проэкспериментировали.



Так лучше.

Растолкал Тимура. Починил весло. Колено от удочки подошло идеально, снаружи, во внутрь же вставил черенок от сломанного весла, найденного там же, в избе. Получилось железно, надежней чем было, в общем еще раз повезло.



На завтрак котел ухи-студня, малосолены рыбные и жареха. Едим неспешно и вдумчиво. Затем долгие сборы, как обычно, в результате вышли в 19.00!



Не эстетично, но очень вкусно.

Чаантальвыгергын очень быстрый, первым делом потренировались в технике причаливания на таких скоростях. Опасаюсь я эту реку, хотя идти по ней чуть более 10 км. Поначалу шли нормально пока километра через 4 не услышали, а затем увидели порожистый участок. Я вышел, посмотрел – не реально для нас. Пошли в проводку вдоль левого берега. С трудом, где цепляясь за кусты, передавая друг другу, где пешком, но прошли без обноса.

Дальше, до устья Тэлекая, особых проблем не было, единственная опасность это очень высокая скорость и крупные камни в русле.

Видели медведя, он побежал на махах в прибрежные заросли ниже по течению, как бы заходя на нас. Поорали на всякий случай и пролетели мимо.

Зашли в Тэлекей, он широкий и спокойный, как подмосковная река, немного прошли вверх и встали на высоком песчаном берегу.

Вдоль реки натоптал лось, по следу видно, зверь очень большой, интересно, как он выживает среди этой куцей растительности.

Быстро развернулись и долго ели в палатке горы рыбы в вариантах: с майонезом, кетчупом, васаби. Пока нравится и совсем не приелось.

После 10-ти вечера в палатке без фонарика темно.

Слабый ветер, -1.

Прошли 11 км за 2ч. ЧХВ.

Сон в 24.00.

04 августа (28 день) Встал в 7.00. Оглушительная тишина. Ни ветерка, все замерло. Тепло, +10. Опять рыба без ограничений и в удовольствие.

Довольно быстро собрались, вышли в 11.30.

Движемся по Тэлекею переплывая с косы на косу, идем быстро. Ширина реки метров 100. Часто с наносов мелкого песка поднимаются куропатки, которые пользуются погодой, принимают солнечно-песчаные ванны. Потеплело до +20, от соленой рыбы постоянно хочется пить, благо воды достаточно и она очень вкусная.

Встретились два довольно высоких дерева со светлым стволом и тонкими, мелкими листиками, это ивы-чозении. Постояли, посмотрели. Надо же – дерево!

Пока иду, уже наверно неделю, в голове крутится «Светит незнакомая звезда» или «Песня о друге», либо, если тяжело, «Здесь вам не равнина, здесь климат иной». Иногда что-нибудь жесткое из Егора Летова.

Идем. Переплывая меняем расположение кормового конца веревки, перестегиваем карабин с одной стороны байдарки на другую. Это доведено до автоматизма.

Вдруг замечаю лосиху с лосенком, переходящих реку метрах в 300 выше по течению. Вроде бы даже два лосенка, только один светлый, и суета там какая-то. Взял бинокль, смотрю, это олениха с олененком, собака вокруг них вертится, пытается на берег выгнать, но мать отбивается от нее копытами и бодается. Ого, люди рядом похоже, оленеводы со стадо пасут в долине, их пес. Да это же волк! Здоровый!

Он видимо понял, что в воде шансов нет, вышел на противоположный берег, отряхнулся и лег в кусты. Смотрит на добычу, ждет. Олени отошли от него поближе к нашему берегу, встали, теленок жмется к мамке. Мы поснимали это действо из далека, потом тихо пересекли реку и на веслах поднялись, сократив расстояние метров до ста. Олени то нас видят, волчара же нет, лежит за бугром и ждет, пока они околеют в холодной воде. На выходе из-за мыска Тимур начал снимать видео на ходу.



Тут волк поднял голову, встал, и без паники двинулся, пробежит – остановится, посмотрит. Так и ушел в тундру, в сторону гор. Олени же подпустили совсем близко и непонятно, то ли это очень напуганные дикие животные, то ли домашние. Потом спасенная семейка потихоньку вышла на косу и не спеша, оглядываясь в сторону, куда убежал волк, ушла вниз по течению.



Повезло оленям с нами.

Оставили мы серого без обеда, но не известно как сложится судьба этой рогатой пары, уж очень много волчьих следов по берегам этой реки.



Крупный зверь.

Мы же пройдя пару километров встали на обед и только залезли под полиэтилен от дождя, как услышали быстро приближающийся звук вертолета. Выскочили.

Идущий на низкой высоте красный МИ-8 прошел недалеко по направлению в верховья Тэлекая. Пока ели он, развернувшись, пролетел над другим берегом долины и ушел откуда появился. Явно кого-то ищут, но вряд ли нас, поскольку общаемся с Уфой раз в три дня, все ОК, трек исправно пишется.

Двигаясь дальше, я увидел что-то желтое и большое на берегу, подходим – куст пожелтел. Осень наступает. Карликовая березка чуть краснеет, арктоус красный совсем. Но погода хорошая, тепло, ветер слабый, иногда солнце выходит. Это видимо чукотское бабье лето и есть.

Дошли до начала Чаантальского хребта и в планах сходить на г. Капитанскую, одну из наивысших на Чукотке. Под вечер участились перекаты и прижимы, течение заметно ускорилося.

Встали у небольшого озера, выше р.Эльгынтагравын, недойдя до запланированной точки полтора километра. Надо еще поспать успеть, завтра тяжелый день.



Массив г. Капитанской в облачности.

Прошли 17 км за 8ч. ЧХВ. Неплохо, река позволяет.

Сон в 24.00.

05 августа (29 день) Вылез проверить погоду 5.00 – солнце! Синева по всему небосклону, ни облачка. Первая мысль: надо срочно собираться и идти. Сварил поесть, растолкал Тимура, затем сборы и выход в 9.00. За это время набежала облачность, эх. Взяли сапоги на болото, ботинки в горы, переправились через реку и оставили байдарку в заливчике, на привязи.


Старт с отметки 340м. Низины прошли легко, переобулись, оставив сапоги на видном месте, и начали подниматься по заросшим мхом камням.



Начало подъема. Вид на долину Тэлекая, откуда пришли.

Выше 1000 метров пошли крупные курумы и так до вершины 1400, идти не очень тяжело, только жажда одолевает.

Перед нами открылся скалистый цирк, на дне снежники. Чтобы пройти на Капитанскую, надо в него спуститься и идти на запад, поднимаясь по ручью. Массив горы скрыт в облаках примерно до 1700 м, виднеется свежий снег, ветрище. Видимость кстати хорошая, сверху открылись чудесные панорамы окрестных гор.



Рериховские цвета.



Тимур отказался идти дальше, сославшись на усталость, опасность и отсутствие смысла из-за облачности. Мои доводы о необходимости выполнения задач поставленных на поход его не убедили. Ладно. Разделили еду, я, взяв компас и карту, пошел на спуск в цирк, а он в лагерь.



Спуск, а затем подъем по ручью в сторону г.Капитанской.

Тем, кто скажет, что нельзя разделяться в таких походах, отвечу, что люди ходят серьезнейшие маршруты соло и без связи с внешним миром. Так что ничего страшного. Спускался по большим камням на довольно серьезном уклоне, небезопасно конечно, но бывало и хуже в разы. На дне набрал воды из снежника и полез вверх по камням, пару раз несильно упав на скользких лишайниках. Где-то с 1600 появился снег, дальше больше и когда вышел на плато 1700 все стало белым вперемежку с камнями. Снег мокрый, ботинки намокли постепенно.



Выше 1700 м. свежий снег.



Тур.

Все в сплошном тумане, плато ведущее к вершине ограничено обрывами, поэтому ориентироваться не сложно, иду быстро. По пути к Капитанской встретил тур с ломом в центре, без записок.

Через полчаса дошел до вершины, но тура не обнаружил, снял видео и побежал обратно. Ура!

Цель достигнута.

Доволен как слон, еще бы спуститься без проблем. И хотя изначально планировал спуск через южный отрог, решил перебдеть и идти своим путем, на восток. Вскоре потерял среди камней свой след и пошел по компасу, который здесь как-то странно себя ведет, появились сомнения, что стрелка заливает. Начал выходить из облачности, но места не узнаю и уже стал серьезно напрягаться. До момента пока не увидел знакомые снежники в цирке, не было уверенности, туда ли иду. Отлегло.



Спуск в «родной» цирк.

Несмотря на начавшийся дождь, нормально спустился, перекусил, и быстро пошел по травянистым участкам вниз. Встретил помет горных баранов, затем их четкие следы у ручья, да, это идеальные места для них.



Пастбища горных баранов.

Дальше крутой спуск вдоль ручья Грохочущего с красивыми каскадами невысоких водопадов. За час спустился и за час же добежал до лагеря по террасам, поднимались же гораздо дольше. Вымок весь.



Ручей Грохочущий.

Тимур был уже в лагере, перевез меня, рассказав, что спустился нормально, только ногу расцарапал на сыпуче, и в целом доволен радиалкой. Да, отлично сходили - море впечатлений и эмоций, «вес» взят.

Итого за 12 часов прошел километров 25, Тимыч более 15-ти. Чувствуется здорово сбросил в весе, кости стали проявляться. Тимур тоже как-то опал лицом.


Пока мы ходили, в тамбур палатки заходил евражка и погрыз кусок жаренной рыбы, это видно по следам на песке. Наглец.

Вырубались впотьмах, за полночь.

06 августа (30 день) Встал в 6.30. Опять сон 6 часов. Поздно ложимся, надо с этим что-то делать.

Облачно,+10-12. Погода прекрасная. Опять страшно долго собираемся. Рыбные яства замечательны, но занимают очень много времени при поедании. Если это продолжится и будет мешать графику похода, придется уменьшить уловы. Тимур не согласен.

Выдвинулись только в 12.00, сразу начались струи, забитые камнями шиверы, река сузилась, идти тяжело. Особенно после вчерашнего «отдыха». Тем не менее до обеда проползли 5,5 км, постоянно оглядываясь на массив Капитанской и пройденный вчера путь.



Вчерашний спуск по ручью.

Тимур нашел на берегу мумию то ли нерки, то ли кеты. Значит, красная рыба сюда доходит.



Прошлогондя мумия.

А где она откладывает икру? На вопрос сразу пришел ответ - после обеда начались песчаные плесы, вот здесь она ее и мечет. Река притихла, местами идем против течения на веслах, причем очень быстро. Вода чистейшая, дно видно прекрасно, но рыбы нет. Поразительно, ведь уже начало августа, где лососевые?



Песчаные берега плесов-нерестилищ.

Вдалеке замаячил «лес», о существовании которого мы знали, перед ним болото на котором пасется медведь. Время вставать, и пришлось остановиться рядом с мишкой на галечной косе, чтобы слышно было, если в гости придет. Вокруг редкий ивовый лесок метров 5-7 высотой, стволы до 30 см, много сушняка. Для Чукотки это большая редкость. Чуть выше устье небольшой речки Иьольвэгыргываам впадающей несколькими рукавами, красивое местечко.

Ужин рыбный. Грузди готовы – вкусные, но у наших, башкирских, аромат ярче. Эти получились хрустящие, под перцовку отлично.



Готово.

07 августа (31 день) Встал в 6.30, полчаса на дневник, в 7.00 побудка Тимура.

Погода распрекрасная, переменная облачность, +15. На завтрак попробовали соленого и вяленого гольца. Вкуснятина, Тимур считает, что лучше семги, да, похоже на то. Жареная рыба почти закончилась.

Вышли в 11.00 – неплохо. Опять плесы, легко поднимаемся на веслах, лавируя с берега на берег, проходя под кустами и преодолевая быстрины и слива с разгона. Берега в этом месте либо заросшие и задернованные, либо песчаные косы из мелкого песка.

В нем, как в трясине ноги тонут по колено, идет е-е-е. Попробовали, помучались метров пятьсот и опять погребли, местами развивая бешенную (до 10 км/ч) скорость. Гребем с полной выкладкой, молча, не отвлекаясь, стараясь держаться рядом с берегом. Вдруг из-за куста, метров в 20 по нашему берегу выскакивает здоровенный лось, пересекая заливчик прыгает в воду, проваливается в песочную трясину по грудь, вылетает из нее и треском и шлепаньем уходит. О-о, вот это громадина, недаром чукотский подвид совместно с аляскинским признан самым большим в мире. Красавец зверь, лощеный и упитанный до блеска.

Стало тепло уже всерьез, +20, наверное, пьем воду ведрами после рыбы. В первый раз за месяц идем без курток, даже ветер потеплел. Горы открылись, много пиков острых, с обрывами и цирками, что неожиданно, не по-чукотски круто.



Горы поострее стали.

Идем строго по 15 минут, почти не отвлекаясь на фото и видео. Иду как в тумане, сонное состояние, умывания бесполезны – накопился недосып, и это чревато потерей внимательности. Стало появляться ощущение отрешенности от мира, люди где-то очень далеко. В то же время есть общее чувство спокойствия: жизнь прекрасна, и у нас здесь, и дома все хорошо, мы идем своим путем, они своим, мечта сбывается, и вскоре обязательно встретимся.



Теперь моя ходка.

Под вечер, ближе к стоянке, начинаются разговоры о перцовке, как о призе за труды, рассуждения и смешки на эту тему. В целом психологическая обстановка ровная, рабочая, но прошел лишь месяц, рано расслабляться.

Встали в районе г.Трехвершинной. Когда доставали продукты из гермомешка, выяснилось, что пробило пакет майонеза и все внизу заляпалось. Вылизали дочиста.

Появились признаки заживления трещин на пальцах, все-таки де-пантенол с левомиколью помогают, и практика одевания пропитанных мазями перчаток на ночь, работает.

Сегодня, после подсчета, выяснилось отставание от графика на 1 день. Решим на сплаве. Прошли 17 км за 8ч. ЧХВ. Вырубались пораньше, где-то в 23.30.

08 августа (32 день) Спали до 7.00, это почти 8 часов, сразу самочувствие улучшилось. С утра +16! Ветерок теплый и почти чистое небо. Этот рай никак иначе чукотское бабье лето. Треккинговые ботинки, которые уже и несколько дней сырые, обсохли за 2 часа у костра направленным теплом, пока мы ели и собирались.

Идем. Беспрестанные перетаскивания вдоль кустов, переходы с берега на берег, в русле множество валунов, тяжело и медленно. При очередном смещении на противоположную косу зацепили килем камень, да так, что резко болтануло с креном на бок и развернуло поперек течения, чуть не кувыркнулись. Это третий серьезный случай, опять повезло.

Остановились прийти в себя, смотрим, по той стороне, по террасе идет темно-бурый медведь в нашу сторону, быстро, на ходу что-то ковыряя и подъедая. Пофоткали, видео конечно – очень красиво шел и когда уже миновал нас, я крикнул, взяв в руки крышки от котлов. Он остановился, посмотрел, и двинул к нам. Я заулюлюкал, застучал, от стука михаил на ходу развернулся и колыхаясь убежал в кусты. Звон это сила, лучше ружья.



Остановился, посмотрел и двинул к нам.

Дальше сложных препятствий по ходу еще прибавилось. У меня наверное уже аллергия на опасности, и часто кажется, что Тимур идет не аккуратно, рискует, не учитывает направление струи, байдарку пару раз болтануло за сегодня, один раз с разворотом. Видимо сказывается усталость, он прет как танк, невзирая на нюансы и не особо церемонясь. Стараюсь страховать, побаиваюсь его ходок, провожу каменистые сливы и сбросы сам, вручную.



Тимур прет на автомате.

Обедали на разбоях в районе ручья Цветущего. Здесь речка настолько разветвилась, что пришлось перетаскиваться частями с полкилометра. Здесь же в прошлом году случилась удивительная встреча Марины Галкиной с немецким туристом Рихардом, и далее они сплавлялись вместе по Чаантальвыгергину, Экитыки до р.Амгуэмы. Нам же навверх, в верховья. Да, пересечься в этих краях на маршрутах это из разряда чудес, ну а с иностранцем, это что-то запредельное.



Разбои.

Погода шикарная, идем во флисках.

На одном из переходов Тимур увидел лося стоящего у кустов, метрах в 200. Я стал фотографировать и постепенно смещаясь к нему подошел метров на сто.



Лось средних лет.

Здоровый, с рогами лопатовидными, стоял и смотрел на меня, приближающегося, и только подпустив совсем близко, ушел неспешно. Отошел метров на 50 и встал в высоком кустарнике, только рога торчат. Не пуганный совсем.

Весь день чистое небо, горы в легком мареве.

Встали на ночевку в устье р.Голубичной, напротив темной горы с рыжими каменными осыпями в виде двух баобабов.



Баобабы ржавые.

Похоже завтра дождем волок и конец подъему.

Прошли 14 км за 8 часов, $t+10$, в 24.00 сон.

09 августа (33 день) Встали в 7.00, $t+13$, тихо, облачно. После относительно недолгих сборов вышли, самочувствие неплохое, настроение приподнятое.

Оставшийся участок подъема оказался со слабым течением, дно покрыто тинообразной слизью, движемся в раскоряку по скользким как лед камням, опасно. Через час подошли к озеру Среднему, поймав по пути семь светлых, почти белых, под цвет дна, хариусов. Гольца нет.



Озеро Среднее.

Сели в байдарку и полетели по глади, рассыпаясь в восторгах. Как же все-таки это здорово, идти на веслах по ровной поверхности, без камней, кустов и т.п. Подошли к заливу с голубой водой. Это фантастика.



Голубой залив.

Кто-то писал в комментариях к прошлогоднему видео М.Галкиной, что этот цвет рожден окисью меди, медным купоросом. Удивительно, что залив соединенный с основным объемом озера довольно широким горлом, не перемешивается, сохраняя цвет от белого к бирюзово-голубого. Подводная растительность тоже светлая, то ли от осадка, то ли по существу. Интересно было бы узнать какого цвета здесь хариус и другое рыбное население, которое явно присутствует, судя по ныряющей гагаре. Вполне вероятно сходство расцветки с рыбами экваториальных вод, но на спиннинг, сколько не пытались, ничего не поймали.

Да, цвет этой части озера напоминает океанскую лагуну тропических широт. Такая яркая красота среди суровых северных гор весьма впечатлила и спровоцировала долгие видео и фотосессию. Тем временем начался дождь.

Далее начали преодолевать небольшой участок реки с выходом в озеро Гиллянумкыгытгын. Идем, монотонно продвигая байдарку, вдруг Тимур буднично, но достаточно громко так говорит: «Двое идут!». «А, медведи...» - подумал я и поднял глаза в сторону склона, куда он указывал рукой.

Гляжу, примерно в полукилометре по склону горы идут двое с рюкзаками! Люди! Обалдеть! Если бы шли верблюды, удивление было бы такое же, ведь шансы пересечься с туристами в этих дебрях практически нулевые.

Вот так Тэлекей, река встреч! Галкина чуть ниже по течению встретила немца, теперь у нас такой чудо случай. Ну и дела. Остановились.

Судя по направлению движения они спускаются к сухому ручью в нашу сторону, видимо к переправе через речку. Идут медленно, дождь льет, все сырое, скользкое, по стилю движения стало понятно, что первым идет мужчина, за ним женщина! Метров за двести первый увидел нас, остановился, затем помахал, я в ответ.



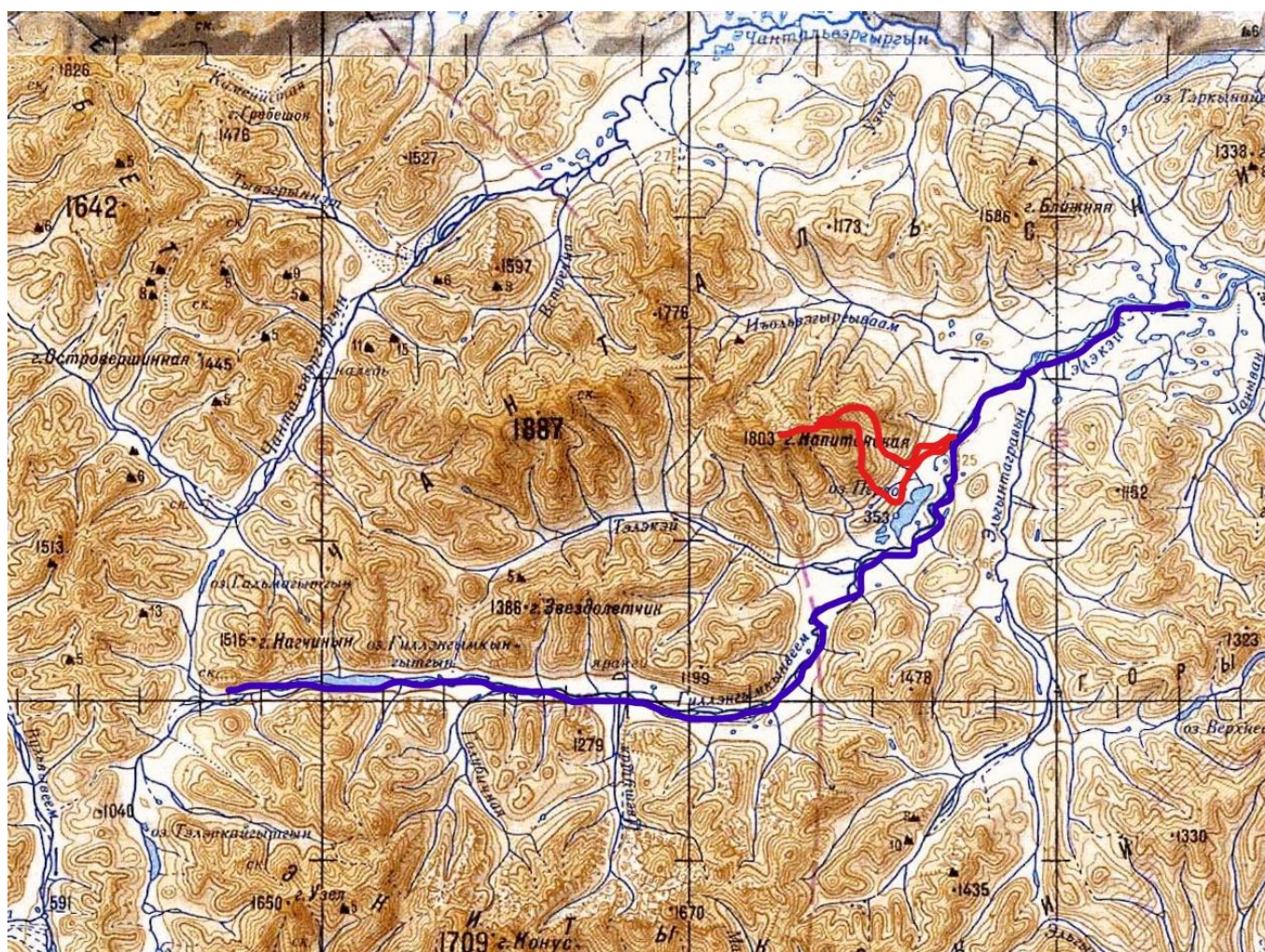
Вот так встреча.

Подошли, поздоровались. Оказалось из Комсомольска-на Амуре, Антон и Ирина, на маршруте 10 дней, заехали в эти места со стороны Певека, а на Чукотке второй раз уже. В планах посетить несколько вершин, а затем сплавиться по реке Танюер, в верховьях которого лежит закладка: катамаран, еда и часть вещей. Ходили в радиалку на г. Чаантал, куда и взошли вчера в отличную погоду.

Ребята опытные, много серьезных маршрутов за плечами, и в основном в восточной части России. Поговорили недолго, обменялись телефонами, сфотографировались и вперед – дождь подгоняет, все сырые, озябли. Помогли им переправить рюкзаки байдаркой и пошли дальше, в одном направлении, к озеру.

Итого людей мы не видели с устья Эквиатапа, 23 дня. Да и то, там лодка прошла по лагуне, в километре, а так – 33 дня получается без людского общения. В общем порадовала встреча, не одни мы оказались в этих пустых мега пространствах. Ходят люди, молодцы.

Далее протащились по камням и мелям последние 200 метров подъема по Тэлекею под восторженные разговоры о завершении волока. Умотались мы в нем морально и физически. Достаточно.



Подъем по р.Тэлекей (синий),
радиалка на г.Капитанскую (красный).

Дошли!!! Ощущение полнейшей радости, что протащились без серьезных потерь и травм почти 250 километров полных трудностей и сюрпризов, набрав по высоте около 700 метров.

Уррааа! Вечером будет праздничный ужин, темы три: конец волока, встреча и экватор похода, в котором мы, кажется, уже год.

Ведь столько всего было, и начало маршрута осталось глубоко под слоями из событий, впечатлений, эмоций накопленных за месяц.

Вышли на озеро Гиллянумкыгытгын и быстро прогребли его против слабого ветра с морозящим дождем, за час. Впечатляющий водоем, жаль погода не дала увидеть окружающие скалы и утесы в полной красе, а они повсюду. Далее с трудом пробиваясь по приустьевым мелям, ориентируясь в поисках глубины по цвету воды, вошли в следующую, верхнюю часть Тэлекая. Оказалось, здесь можно игнорировать берега плотно заросшие ольхой, и тащиться прямо по реке, по струям и протокам - мелко. В итоге сократили пешку на 1,5 км, на что собственно и не надеялись.

Встали на высокой косе, но опасаясь подъема воды, перетащились еще выше на террасу, уже впотьмах. Я быстро пожарил три сковородки хариуса и сели за стол. Открыли большую жестяную банку без опознавательных надписей, найденную под балком на Тыркынайгытгыне. Судя по стилю выцветших неклеек подобных в банок, вскрытых и лежавших рядом, изготовлен продукт в конце прошлого столетия. Думали каша какая-нибудь, а оказалось квашено-тушеная капуста! Вкус как в детстве, в деревне продавались такие соленья. Восторг и вкусовой шок.

И конечно же выпили перцовки за сегодняшние события, за пройденное и то, что предстоит.



За пройденное.

В этот вечер, впервые за поход с нами случилось серьезное переедание.

Уснули в 2.00. Прошли 16 км за 5 ч. ЧХВ.

Дождь кончился.

Продолжение следует.